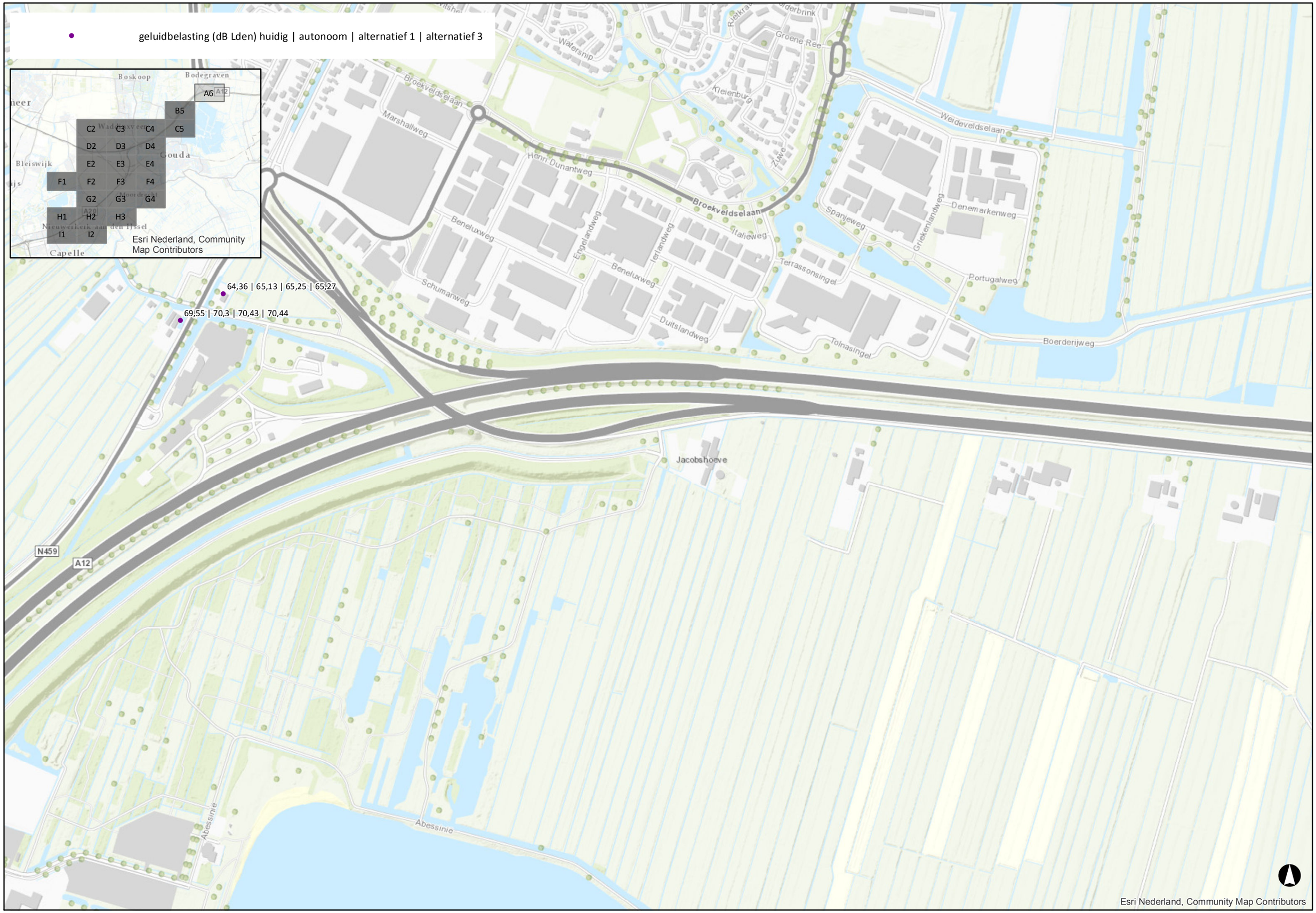
geluidbelasting (dB Lden) huidig | autonoom | alternatief 1 | alternatief 3
64,36 | 65,13 | 65,25 | 65,27
69,55 | 70,3 | 70,43 | 70,44
A6
B5
C2
C3
C4
C5
D2
D3
D4
E2
E3
E4
F1
F2
F3
F4
G2
G3
G4
H1
H2
H3
I1
I2
Boskoop
Bodegraven
Gouda
Bleiswijk
Capelle
Esri Nederland, Community Map Contributors
Watership
Groene Ree
Kleienburg
Broekveldselaan
Marshallweg
Henri Dunantweg
Weideveldselaan
Zuiderweg
Spanjeweg
Griekenlandweg
Denemarkenweg
Beneluxweg
Engelandweg
Ierlandweg
Italieweg
Terrassoningel
Portugalweg
Schumanweg
Duitslandweg
Tolnasingel
Boerderijweg
Jacobshoeve
N459
A12
Abessinie
Esri Nederland, Community Map Contributors

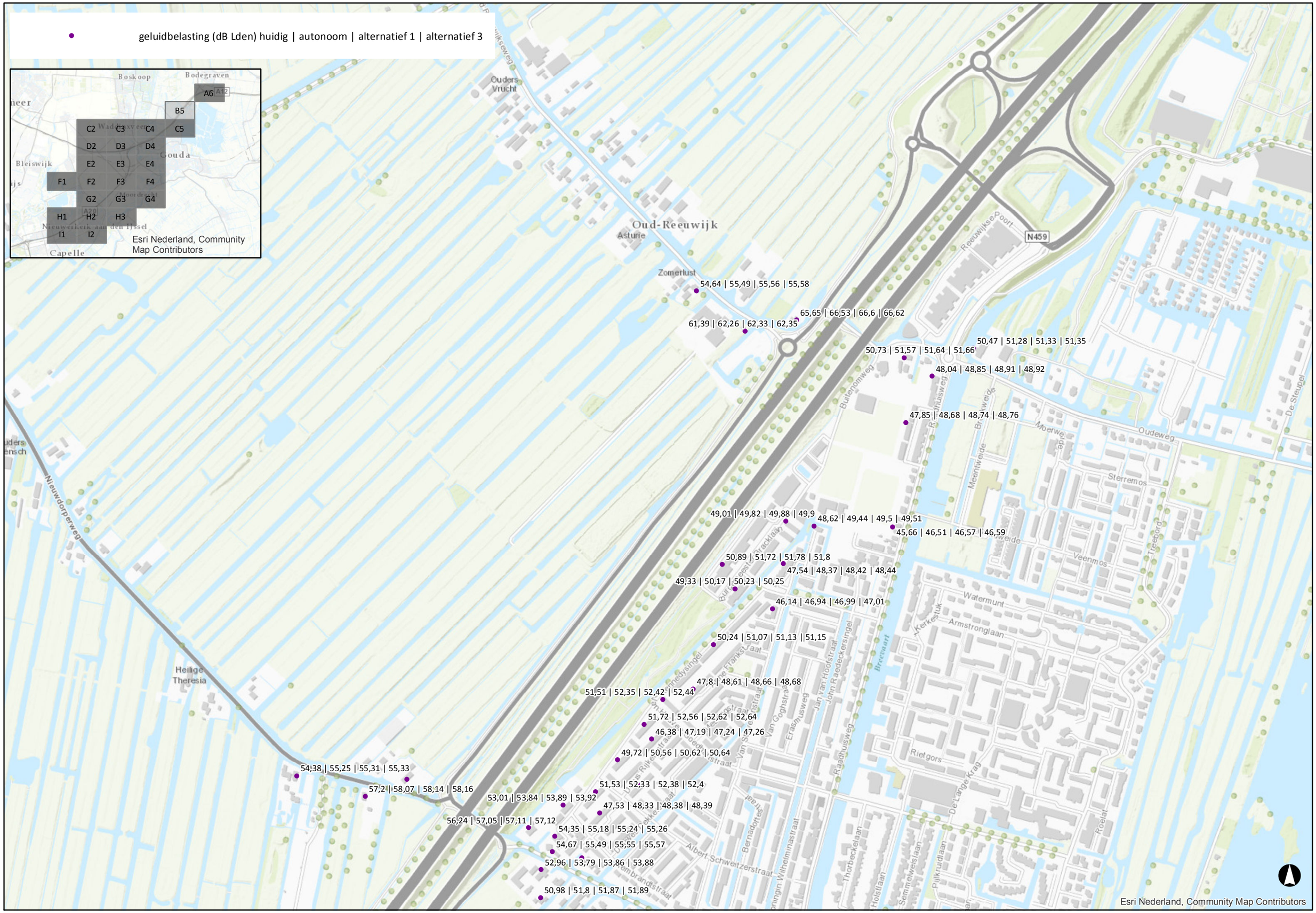
geluidbelasting (dB Lden) huidig | autonoom | alternatief 1 | alternatief 3
Boskoop
Bodegraven
A6
A12
B5
C2
C3
C4
C5
D2
D3
D4
Gouda
Bleiswijk
E2
E3
E4
F1
F2
F3
F4
G2
G3
G4
Moordrecht
H1
H2
H3
I1
I2
Capelle
Esri Nederland, Community Map Contributors
Ouders Vrucht
Oud-Reeuwijk
Asturie
Zomerlust
N459
Reeuwijkse Poort
54,64 | 55,49 | 55,56 | 55,58
65,65 | 66,53 | 66,6 | 66,62
61,39 | 62,26 | 62,33 | 62,35
50,47 | 51,28 | 51,33 | 51,35
50,73 | 51,57 | 51,64 | 51,66
48,04 | 48,85 | 48,91 | 48,92
47,85 | 48,68 | 48,74 | 48,76
Buitenomweg
Meentwiede
Moerweg
Oudeweg
Sterremos
De Steupel
49,01 | 49,82 | 49,88 | 49,9
48,62 | 49,44 | 49,5 | 49,51
45,66 | 46,51 | 46,57 | 46,59
50,89 | 51,72 | 51,78 | 51,8
47,54 | 48,37 | 48,42 | 48,44
49,33 | 50,17 | 50,23 | 50,25
46,14 | 46,94 | 46,99 | 47,01
Veenmos
Treeborg
Watermunt
Armstronglaan
Kerkestuk
50,24 | 51,07 | 51,13 | 51,15
Heilige Theresia
47,8 | 48,61 | 48,66 | 48,68
51,51 | 52,35 | 52,42 | 52,44
51,72 | 52,56 | 52,62 | 52,64
46,38 | 47,19 | 47,24 | 47,26
49,72 | 50,56 | 50,62 | 50,64
Erasmusweg
Jan van Hookstraat
John Raedeckersingel
Raadhuisweg
Breerwart
Rietgors
De Lange Krag
Roelat
54,38 | 55,25 | 55,31 | 55,33
57,2 | 58,07 | 58,14 | 58,16
51,53 | 52,33 | 52,38 | 52,4
53,01 | 53,84 | 53,89 | 53,92
47,53 | 48,33 | 48,38 | 48,39
56,24 | 57,05 | 57,11 | 57,12
54,35 | 55,18 | 55,24 | 55,26
54,67 | 55,49 | 55,55 | 55,57
52,96 | 53,79 | 53,86 | 53,88
50,98 | 51,8 | 51,87 | 51,89
Albert-Schweitzerstraat
Bernadottestraat
Prinsingin Wilhelminastraat
Thorbeckelaan
Holstlaan
Semmelweislaan
Pijlkruidlaan
Nieuwdorperweg
Esri Nederland, Community Map Contributors

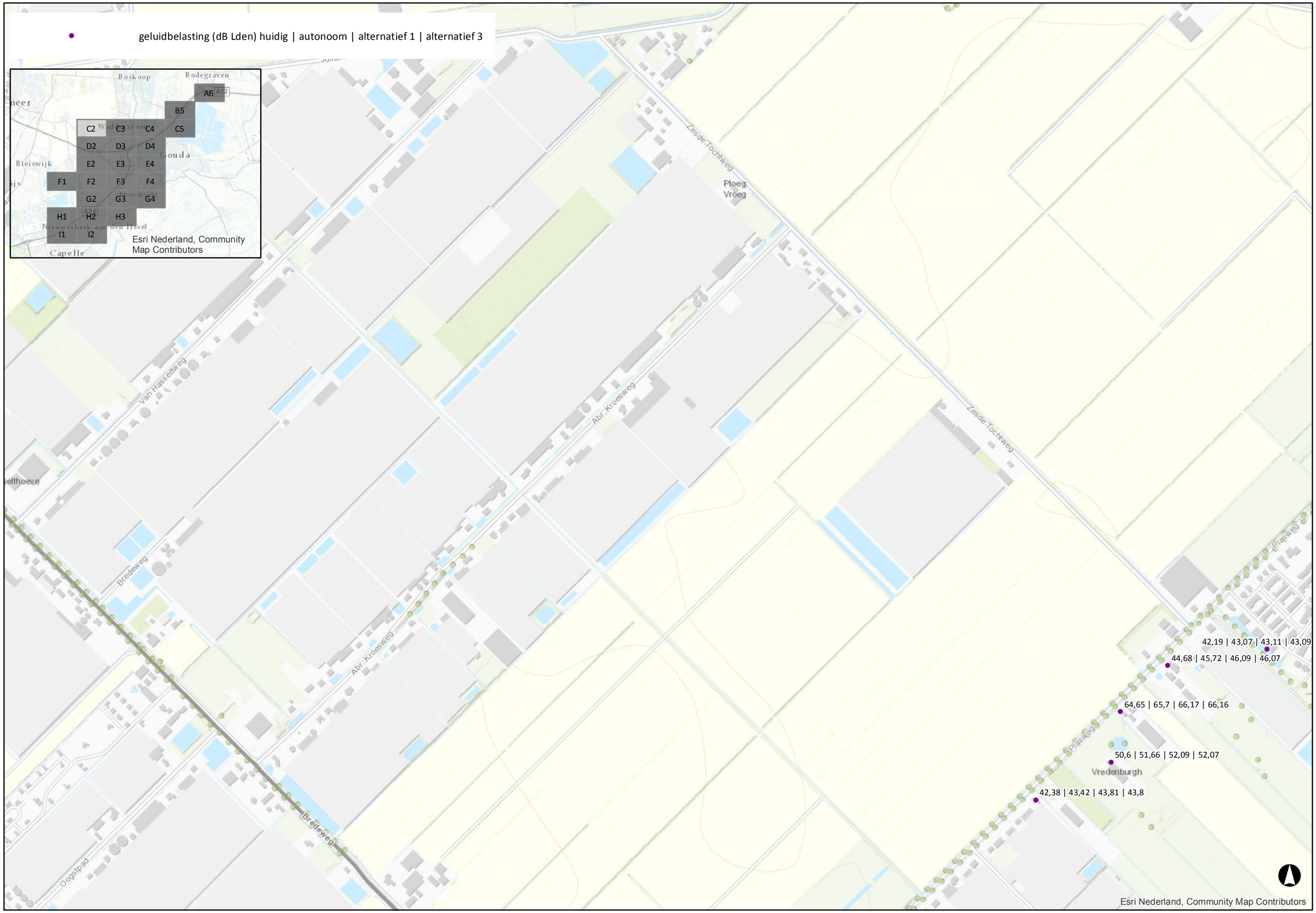
geluidbelasting (dB Lden) huidig | autonoom | alternatief 1 | alternatief 3
Boskoop
Bodegraven
A6
A12
B5
C2
C3
C4
C5
D2
D3
D4
E2
E3
E4
F1
F2
F3
F4
G2
G3
G4
H1
H2
H3
I1
I2
Gouda
Bleiswijk
Capelle
Esri Nederland, Community Map Contributors
Zesde Tochtweg
Ploeg
Vroeg
Van Hasseltweg
Abr. Kroesweg
Bredeweg
Oogstpad
Plasweg
42,19 | 43,07 | 43,11 | 43,09
44,68 | 45,72 | 46,09 | 46,07
64,65 | 65,7 | 66,17 | 66,16
50,6 | 51,66 | 52,09 | 52,07
Vredenburgh
42,38 | 43,42 | 43,81 | 43,8
Esri Nederland, Community Map Contributors

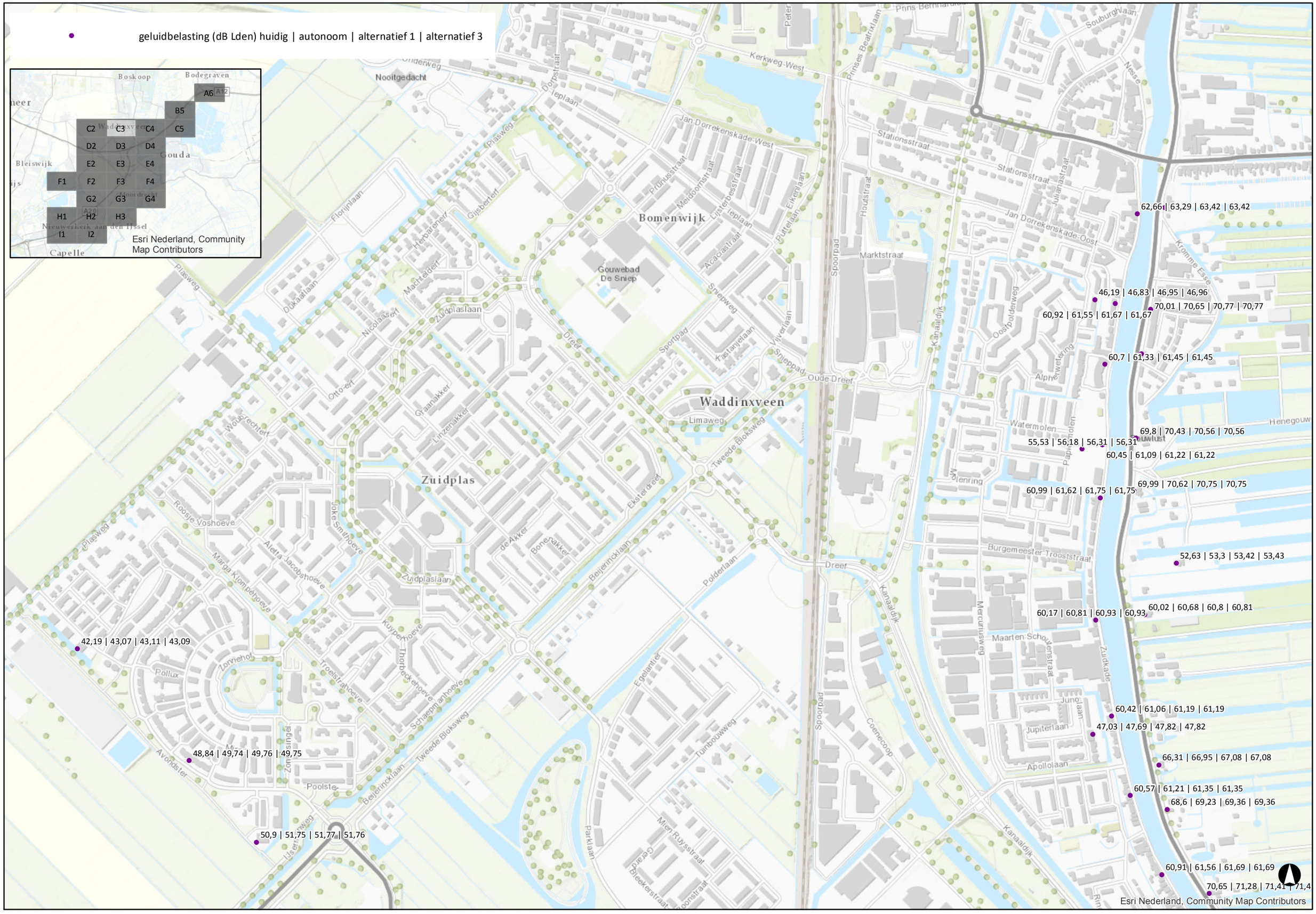
geluidbelasting (dB Lden) huidig | autonoom | alternatief 1 | alternatief 3
A6
B5
C2 C3 C4 C5
D2 D3 D4
E2 E3 E4
F1 F2 F3 F4
G2 G3 G4
H1 H2 H3
I1 I2
Esri Nederland, Community Map Contributors
62,66 | 63,29 | 63,42 | 63,42
46,19 | 46,83 | 46,95 | 46,96
70,01 | 70,65 | 70,77 | 70,77
60,92 | 61,55 | 61,67 | 61,67
60,7 | 61,33 | 61,45 | 61,45
69,8 | 70,43 | 70,56 | 70,56
55,53 | 56,18 | 56,31 | 56,31
60,45 | 61,09 | 61,22 | 61,22
69,99 | 70,62 | 70,75 | 70,75
60,99 | 61,62 | 61,75 | 61,75
52,63 | 53,3 | 53,42 | 53,43
60,17 | 60,81 | 60,93 | 60,93
60,02 | 60,68 | 60,8 | 60,81
42,19 | 43,07 | 43,11 | 43,09
60,42 | 61,06 | 61,19 | 61,19
47,03 | 47,69 | 47,82 | 47,82
48,84 | 49,74 | 49,76 | 49,75
66,31 | 66,95 | 67,08 | 67,08
60,57 | 61,21 | 61,35 | 61,35
68,6 | 69,23 | 69,36 | 69,36
50,9 | 51,75 | 51,77 | 51,76
60,91 | 61,56 | 61,69 | 61,69
70,65 | 71,28 | 71,41 | 71,4
Esri Nederland, Community Map Contributors

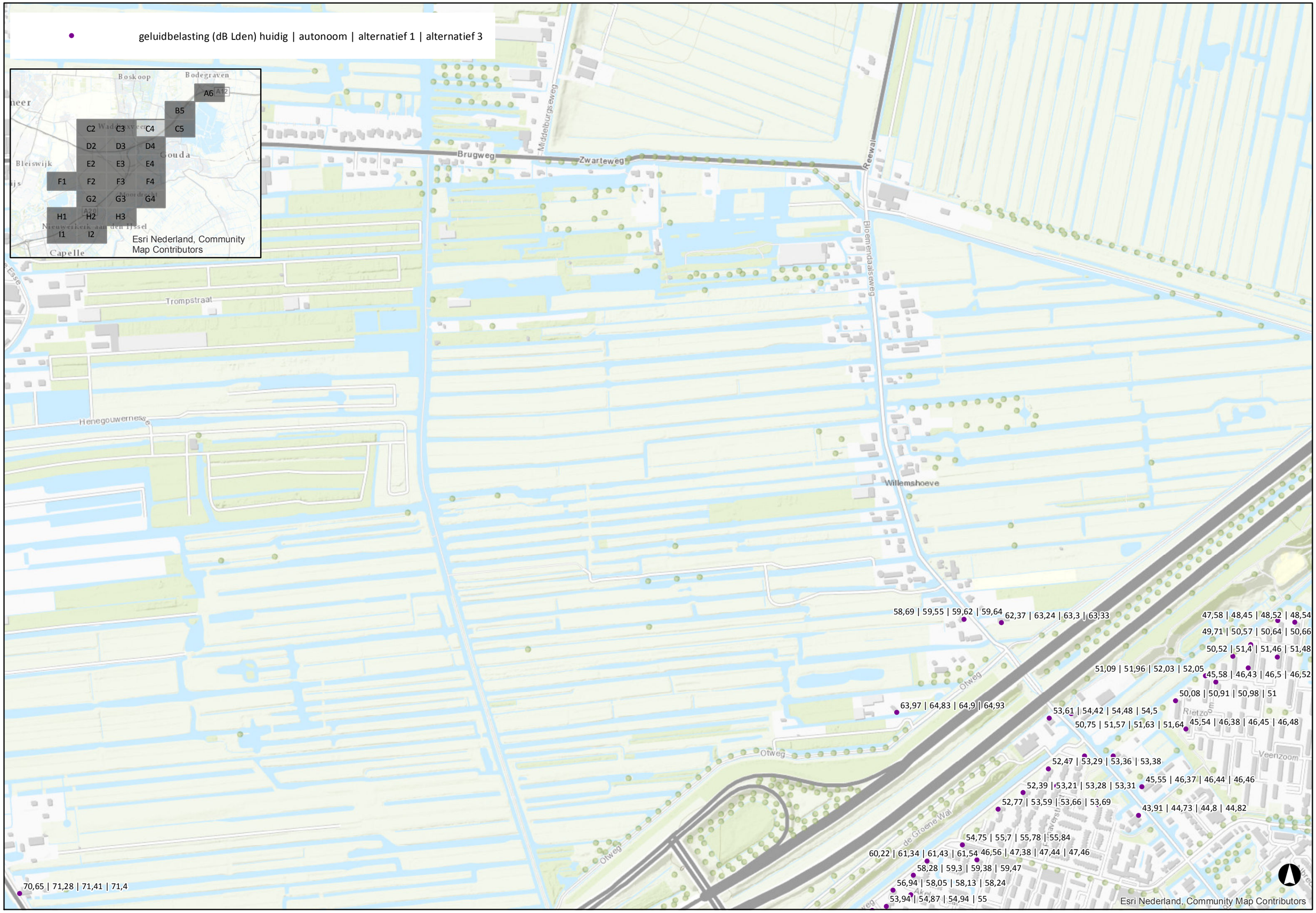
geluidbelasting (dB Lden) huidig | autonoom | alternatief 1 | alternatief 3
Boskoop
Bodegraven
Bleiswijk
Gouda
Moordrecht
Nieuwerkerk aan den IJssel
Capelle
A6
A12
B5
C2
C3
C4
C5
D2
D3
D4
E2
E3
E4
F1
F2
F3
F4
G2
G3
G4
H1
H2
H3
I1
I2
Esri Nederland, Community Map Contributors
Brugweg
Zwarteweg
Middelburgseweg
Reewal
Bloemendaalseweg
Trompstraat
Henegouwerness
Willemshoeve
Otweg
de Groene Wal
Veenzoom
Rietzo
58,69 | 59,55 | 59,62 | 59,64
62,37 | 63,24 | 63,3 | 63,33
47,58 | 48,45 | 48,52 | 48,54
49,71 | 50,57 | 50,64 | 50,66
50,52 | 51,4 | 51,46 | 51,48
51,09 | 51,96 | 52,03 | 52,05
45,58 | 46,43 | 46,5 | 46,52
50,08 | 50,91 | 50,98 | 51
63,97 | 64,83 | 64,9 | 64,93
53,61 | 54,42 | 54,48 | 54,5
50,75 | 51,57 | 51,63 | 51,64
45,54 | 46,38 | 46,45 | 46,48
52,47 | 53,29 | 53,36 | 53,38
45,55 | 46,37 | 46,44 | 46,46
52,39 | 53,21 | 53,28 | 53,31
52,77 | 53,59 | 53,66 | 53,69
43,91 | 44,73 | 44,8 | 44,82
54,75 | 55,7 | 55,78 | 55,84
60,22 | 61,34 | 61,43 | 61,54
46,56 | 47,38 | 47,44 | 47,46
58,28 | 59,3 | 59,38 | 59,47
56,94 | 58,05 | 58,13 | 58,24
53,94 | 54,87 | 54,94 | 55
70,65 | 71,28 | 71,41 | 71,4
Esri Nederland, Community Map Contributors

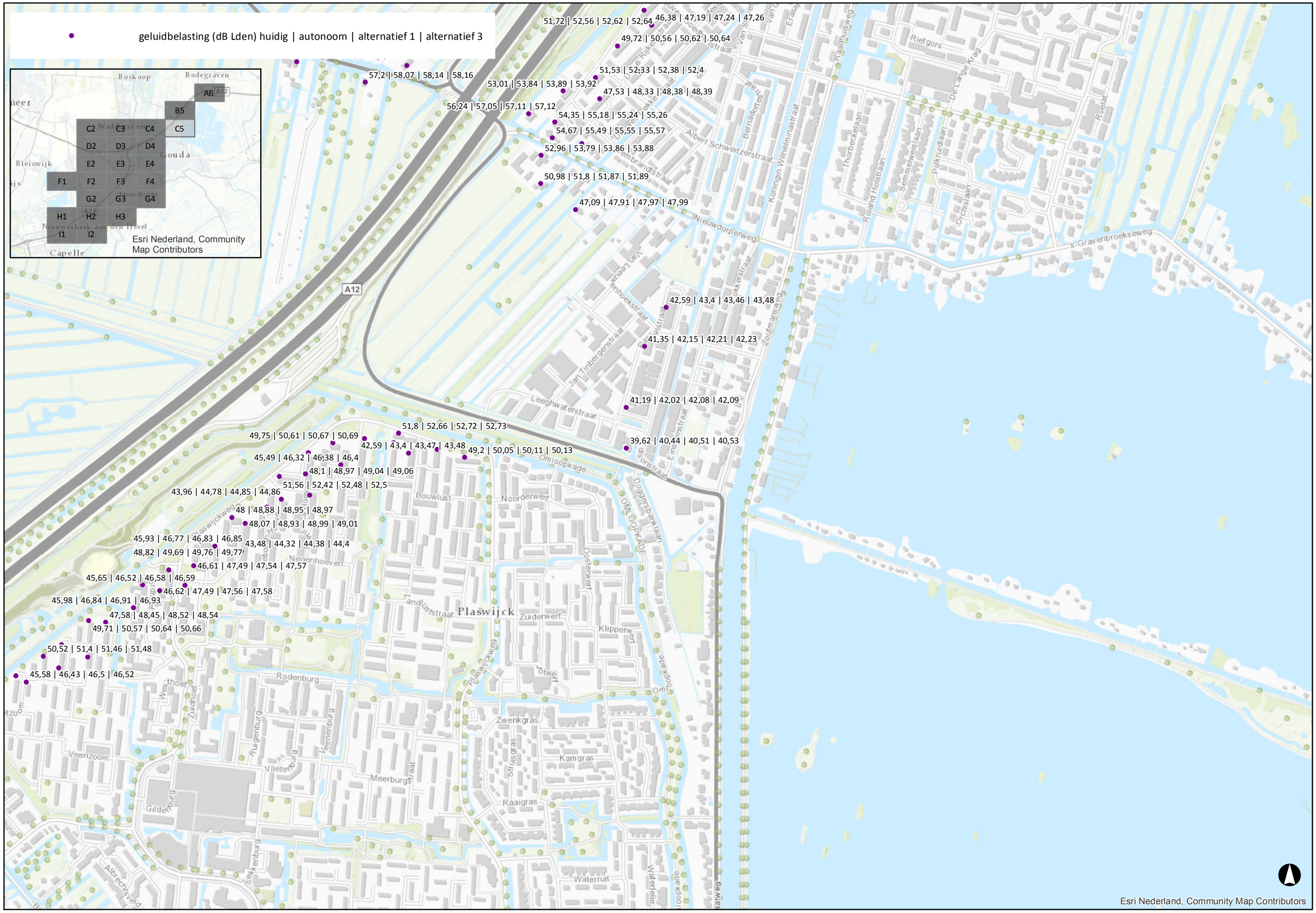
geluidbelasting (dB Lden) huidig | autonoom | alternatief 1 | alternatief 3
51,72 | 52,56 | 52,62 | 52,64
46,38 | 47,19 | 47,24 | 47,26
49,72 | 50,56 | 50,62 | 50,64
57,2 | 58,07 | 58,14 | 58,16
51,53 | 52,33 | 52,38 | 52,4
53,01 | 53,84 | 53,89 | 53,92
47,53 | 48,33 | 48,38 | 48,39
56,24 | 57,05 | 57,11 | 57,12
54,35 | 55,18 | 55,24 | 55,26
54,67 | 55,49 | 55,55 | 55,57
52,96 | 53,79 | 53,86 | 53,88
50,98 | 51,8 | 51,87 | 51,89
47,09 | 47,91 | 47,97 | 47,99
42,59 | 43,4 | 43,46 | 43,48
41,35 | 42,15 | 42,21 | 42,23
41,19 | 42,02 | 42,08 | 42,09
39,62 | 40,44 | 40,51 | 40,53
51,8 | 52,66 | 52,72 | 52,73
49,75 | 50,61 | 50,67 | 50,69
42,59 | 43,4 | 43,47 | 43,48
49,2 | 50,05 | 50,11 | 50,13
45,49 | 46,32 | 46,38 | 46,4
48,1 | 48,97 | 49,04 | 49,06
51,56 | 52,42 | 52,48 | 52,5
43,96 | 44,78 | 44,85 | 44,86
48 | 48,88 | 48,95 | 48,97
48,07 | 48,93 | 48,99 | 49,01
45,93 | 46,77 | 46,83 | 46,85
43,48 | 44,32 | 44,38 | 44,4
48,82 | 49,69 | 49,76 | 49,77
46,61 | 47,49 | 47,54 | 47,57
45,65 | 46,52 | 46,58 | 46,59
46,62 | 47,49 | 47,56 | 47,58
45,98 | 46,84 | 46,91 | 46,93
47,58 | 48,45 | 48,52 | 48,54
49,71 | 50,57 | 50,64 | 50,66
50,52 | 51,4 | 51,46 | 51,48
45,58 | 46,43 | 46,5 | 46,52
Boskoop
Bodegraven
Bleiswijk
Gouda
Moordrecht
Nieuwerkerk aan den IJssel
Capelle
A6
A12
B5
C2 C3 C4 C5
D2 D3 D4
E2 E3 E4
F1 F2 F3 F4
G2 G3 G4
H1 H2 H3
I1 I2
Esri Nederland, Community Map Contributors
A12
Albert Schweitzerstraat
Nieuwdorperweg
Koningin Wilhelminastraat
Raadhuisweg
Rietgors
De Lange Krag
Thorbeckelaan
Roland Holstlaan
Semmelweislaan
Pijlkruidlaan
Orchislaan
Roelat
's-Gravenbroekseweg
Van Leeuwenhoekstraat
Jan Tinbergenstraat
Leeghwaterstraat
Zoutmansweg
Omloopkade
Bouwlust
Noorderwerf
Doggersbanklaan
OMLOOPKADE
Oosterwerf
Plaswijckweg
Plaswijck
Zuiderwerf
Klipperwerf
Jolwerf
Zwenkgras
Strisgras
Kamgras
Raaigras
Waterruit
Waterlelie
Rodenburg
Westhoef
Zuidhoef
Ruigenburg
Veenenburg
Vlietenburg
Meerburgstraat
Veenzoom
Gildenburg
Albrechtsveld
Sekkenburg
Neigenhoeven
Landluststraat
Esri Nederland, Community Map Contributors

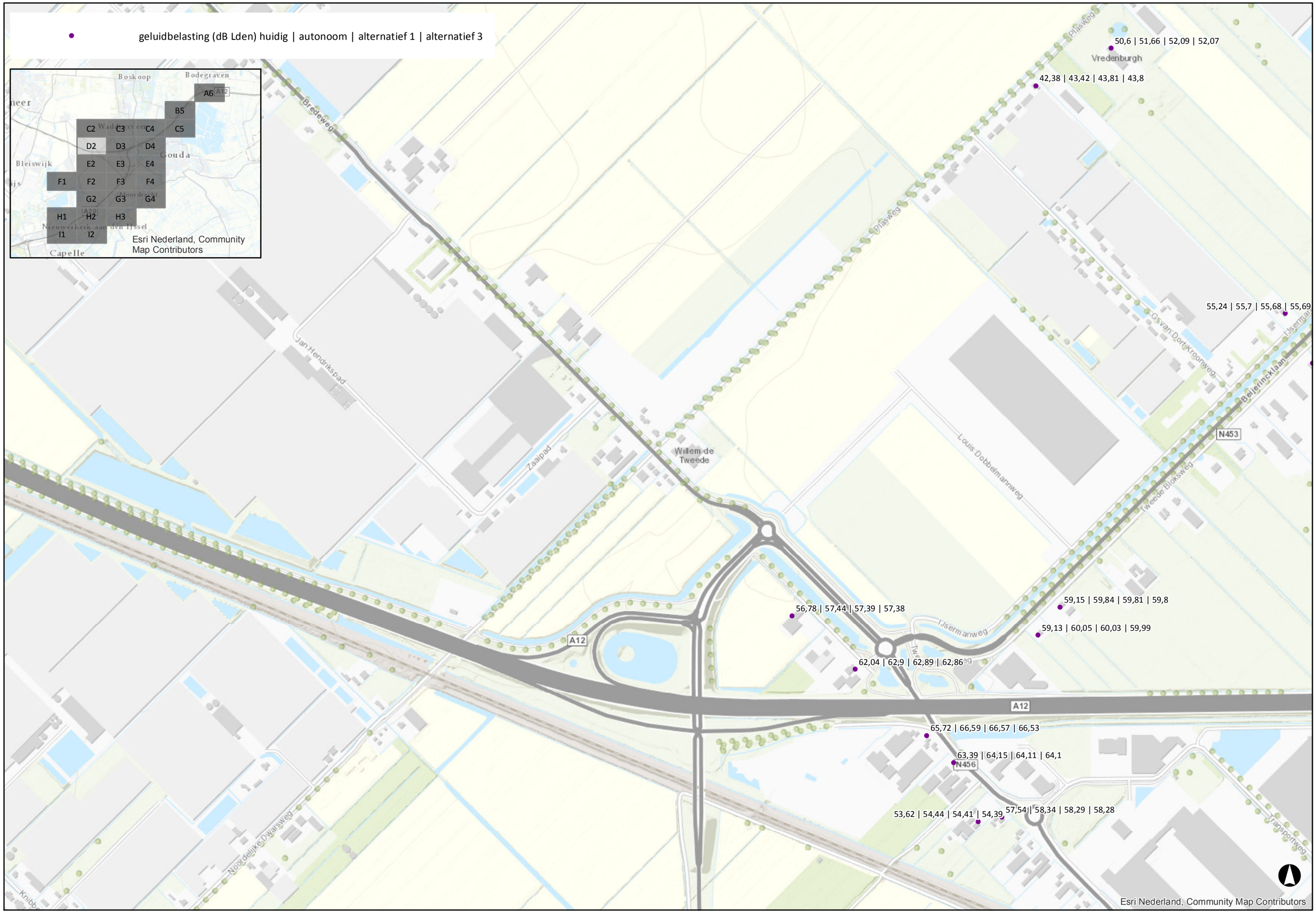
geluidbelasting (dB Lden) huidig | autonoom | alternatief 1 | alternatief 3
Boskoop
Bodegraven
Bleiswijk
Gouda
Moordrecht
Nieuwerkerk aan den IJssel
Capelle
A6
B5
C2
C3
C4
C5
D2
D3
D4
E2
E3
E4
F1
F2
F3
F4
G2
G3
G4
H1
H2
H3
I1
I2
Esri Nederland, Community Map Contributors
50,6 | 51,66 | 52,09 | 52,07
Vredenburgh
42,38 | 43,42 | 43,81 | 43,8
Bredeweg
Plasweg
Jan Hendrikspad
Zaalpad
Willem de Tweede
Louis Dobbelmannweg
Gysvan Dortkroonweg
Beijerinckklaan
IJsermanweg
Tweede Blokksweg
N453
A12
N456
Noordelijke Dwarsweg
Transportweg
55,24 | 55,7 | 55,68 | 55,69
56,78 | 57,44 | 57,39 | 57,38
59,15 | 59,84 | 59,81 | 59,8
59,13 | 60,05 | 60,03 | 59,99
62,04 | 62,9 | 62,89 | 62,86
65,72 | 66,59 | 66,57 | 66,53
63,39 | 64,15 | 64,11 | 64,1
53,62 | 54,44 | 54,41 | 54,39
57,54 | 58,34 | 58,29 | 58,28
Esri Nederland, Community Map Contributors

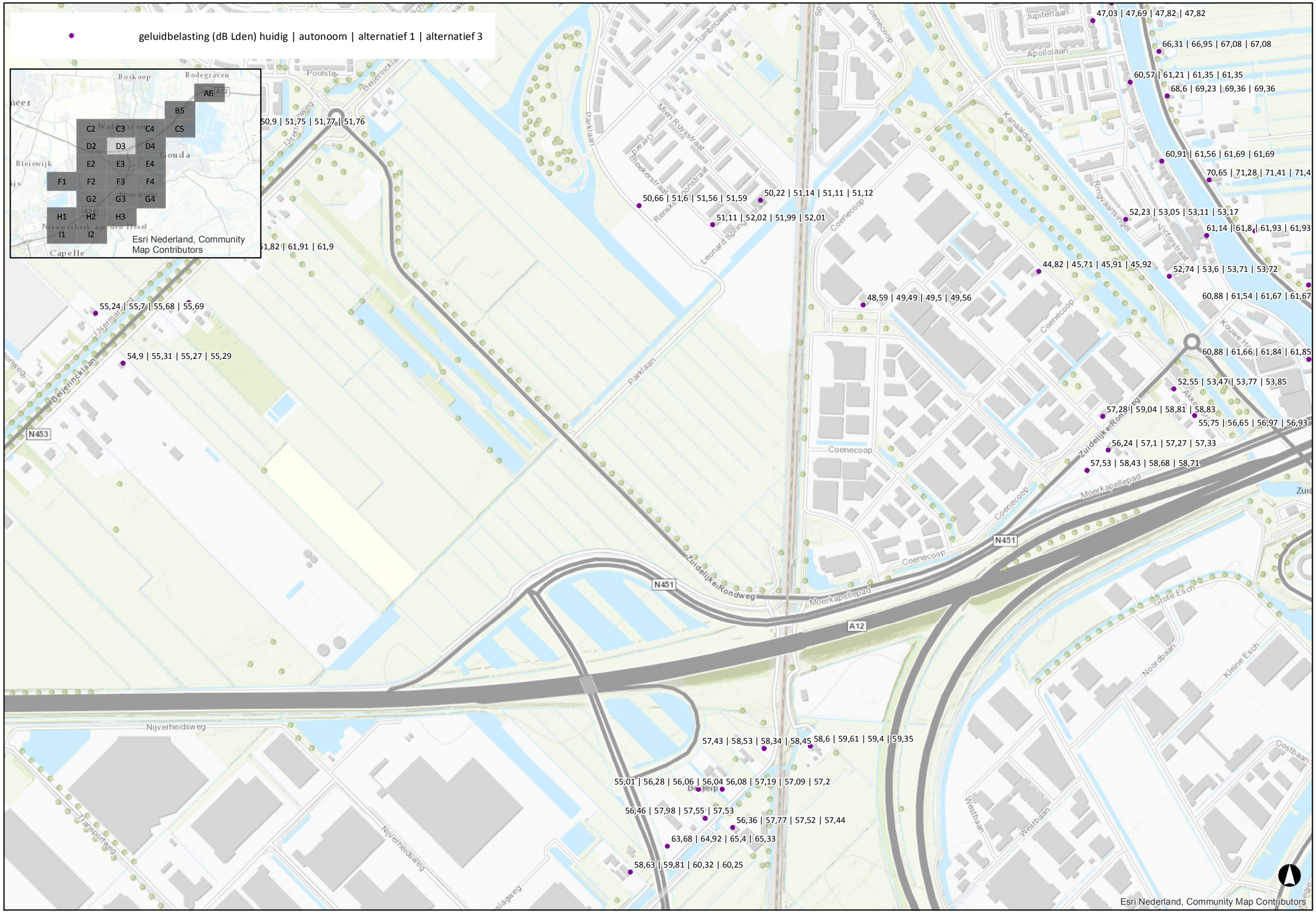
geluidbelasting (dB Lden) huidig | autonoom | alternatief 1 | alternatief 3
A6
B5
C2 C3 C4 C5
D2 D3 D4
E2 E3 E4
F1 F2 F3 F4
G2 G3 G4
H1 H2 H3
I1 I2
Esri Nederland, Community Map Contributors
50,9 | 51,75 | 51,77 | 51,76
51,82 | 61,91 | 61,9
55,24 | 55,7 | 55,68 | 55,69
54,9 | 55,31 | 55,27 | 55,29
50,66 | 51,6 | 51,56 | 51,59
50,22 | 51,14 | 51,11 | 51,12
51,11 | 52,02 | 51,99 | 52,01
47,03 | 47,69 | 47,82 | 47,82
66,31 | 66,95 | 67,08 | 67,08
60,57 | 61,21 | 61,35 | 61,35
68,6 | 69,23 | 69,36 | 69,36
60,91 | 61,56 | 61,69 | 61,69
70,65 | 71,28 | 71,41 | 71,4
52,23 | 53,05 | 53,11 | 53,17
61,14 | 61,8 | 61,93 | 61,93
44,82 | 45,71 | 45,91 | 45,92
52,74 | 53,6 | 53,71 | 53,72
48,59 | 49,49 | 49,5 | 49,56
60,88 | 61,54 | 61,67 | 61,67
60,88 | 61,66 | 61,84 | 61,85
52,55 | 53,47 | 53,77 | 53,85
57,28 | 59,04 | 58,81 | 58,83
55,75 | 56,65 | 56,97 | 56,93
56,24 | 57,1 | 57,27 | 57,33
57,53 | 58,43 | 58,68 | 58,71
57,43 | 58,53 | 58,34 | 58,45
58,6 | 59,61 | 59,4 | 59,35
55,01 | 56,28 | 56,06 | 56,04
56,08 | 57,19 | 57,09 | 57,2
56,46 | 57,98 | 57,55 | 57,53
56,36 | 57,77 | 57,52 | 57,44
63,68 | 64,92 | 65,4 | 65,33
58,63 | 59,81 | 60,32 | 60,25
Jupiterlaan
Apollolaan
Kanaaldijk
Ringvaartsingel
Coenecoop
Parklaan
Tuinbouwweg
Mien Ruysstraat
Bleekerstraat
Renskenoomstraat
Leonard Springerstraat
Beijerinclaan
Usermanweg
Poolsteeg
Boskoop
Bodegraven
Waddinxveen
Gouda
Bleiswijk
Moordrecht
Nieuwerkerk aan den IJssel
Capelle
N453
N451
A12
Zuidelijke Rondweg
Moerkapellepad
Nijverheidsweg
Transportweg
Grote Esch
Kleine Esch
Noordbaan
Oostbaan
Westbaan
Esri Nederland, Community Map Contributors

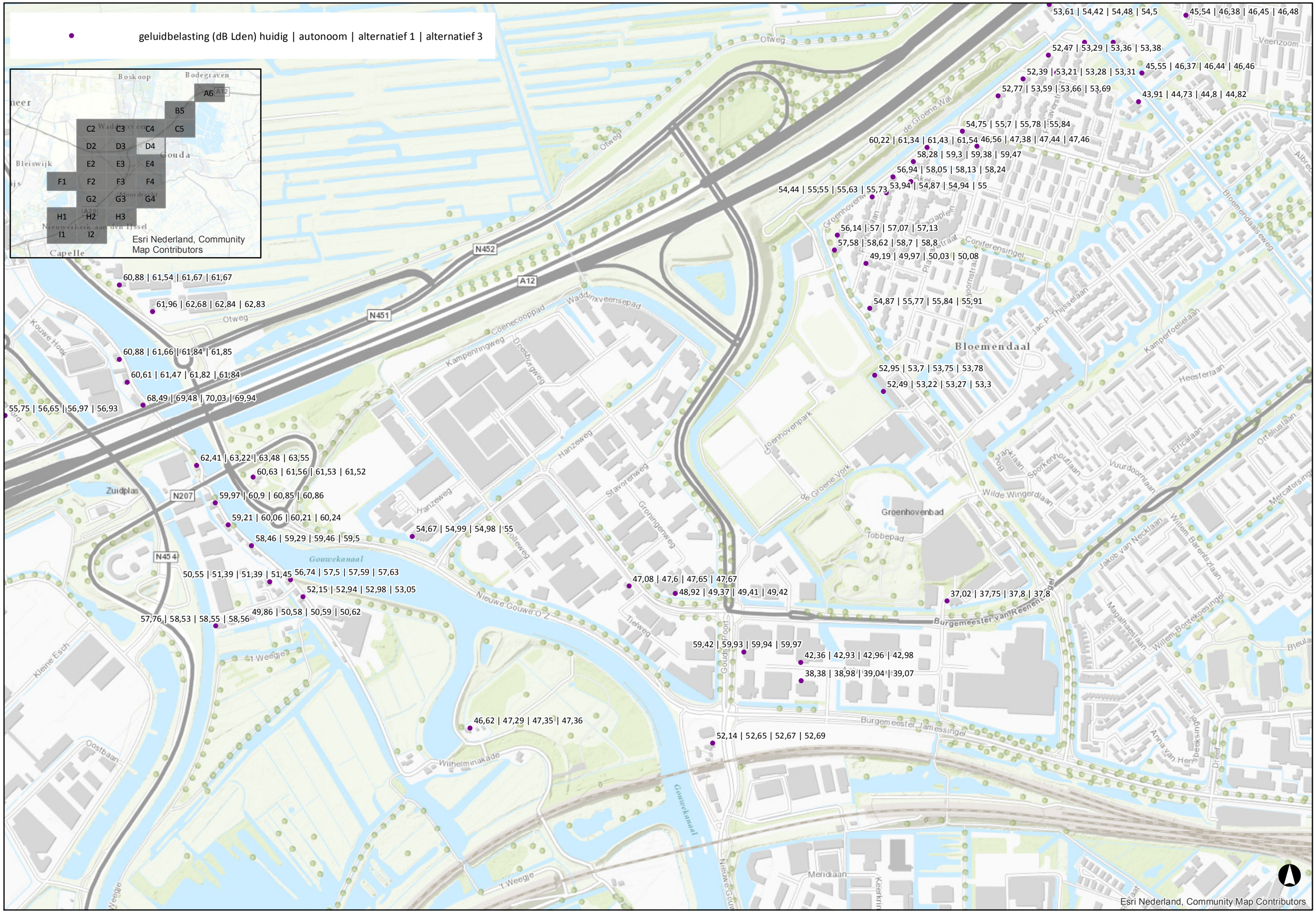
geluidbelasting (dB Lden) huidig | autonoom | alternatief 1 | alternatief 3
A6
B5
C2 C3 C4 C5
D2 D3 D4
E2 E3 E4
F1 F2 F3 F4
G2 G3 G4
H1 H2 H3
I1 I2
Esri Nederland, Community Map Contributors
53,61 | 54,42 | 54,48 | 54,5
45,54 | 46,38 | 46,45 | 46,48
52,47 | 53,29 | 53,36 | 53,38
52,39 | 53,21 | 53,28 | 53,31
45,55 | 46,37 | 46,44 | 46,46
52,77 | 53,59 | 53,66 | 53,69
43,91 | 44,73 | 44,8 | 44,82
54,75 | 55,7 | 55,78 | 55,84
60,22 | 61,34 | 61,43 | 61,54
46,56 | 47,38 | 47,44 | 47,46
58,28 | 59,3 | 59,38 | 59,47
56,94 | 58,05 | 58,13 | 58,24
54,44 | 55,55 | 55,63 | 55,73
53,94 | 54,87 | 54,94 | 55
56,14 | 57 | 57,07 | 57,13
57,58 | 58,62 | 58,7 | 58,8
49,19 | 49,97 | 50,03 | 50,08
54,87 | 55,77 | 55,84 | 55,91
52,95 | 53,7 | 53,75 | 53,78
52,49 | 53,22 | 53,27 | 53,3
60,88 | 61,54 | 61,67 | 61,67
61,96 | 62,68 | 62,84 | 62,83
60,88 | 61,66 | 61,84 | 61,85
60,61 | 61,47 | 61,82 | 61,84
68,49 | 69,48 | 70,03 | 69,94
55,75 | 56,65 | 56,97 | 56,93
62,41 | 63,22 | 63,48 | 63,55
60,63 | 61,56 | 61,53 | 61,52
59,97 | 60,9 | 60,85 | 60,86
59,21 | 60,06 | 60,21 | 60,24
58,46 | 59,29 | 59,46 | 59,5
54,67 | 54,99 | 54,98 | 55
50,55 | 51,39 | 51,39 | 51,45
56,74 | 57,5 | 57,59 | 57,63
52,15 | 52,94 | 52,98 | 53,05
49,86 | 50,58 | 50,59 | 50,62
57,76 | 58,53 | 58,55 | 58,56
47,08 | 47,6 | 47,65 | 47,67
48,92 | 49,37 | 49,41 | 49,42
37,02 | 37,75 | 37,8 | 37,8
59,42 | 59,93 | 59,94 | 59,97
42,36 | 42,93 | 42,96 | 42,98
38,38 | 38,98 | 39,04 | 39,07
46,62 | 47,29 | 47,35 | 47,36
52,14 | 52,65 | 52,67 | 52,69
Boskoop
Bodegraven
Waddinxveen
Gouda
Bleiswijk
Moordrecht
Nieuwerkerk aan den IJssel
Capelle
Bloemendaal
Groenhovenbad
Zuidplas
Gouwekanaal
Otweg
N452
A12
N451
N207
N454
Coenecooppad
Waddinxveensepad
Kampenringweg
Doesburgweg
Hanzeweg
Stavorenweg
Groningenweg
Groenhovenpark
de Groene Wal
de Groene Wijk
Veenzoom
Bloemendaalsweg
Coniferensingel
Jac. P. Thijsselaan
Kamperfoelielaan
Heesterlaan
Ericalaan
Ortelius laan
Vuurdoornlaan
Wilde Wingerdlaan
Sporkenhoutlaan
Tobbepad
Jakob van Necklaan
Willem Barentszlaan
Magalhaeslaan
Willem Bontekoesingel
Burgemeester van Reenen singel
Burgemeester Jamessingel
Anna van Hennebeeksingel
Goudsepoortweg
Tielweg
Nieuwe Gouwe O.Z.
Wilhelminakade
Gouwekanaal
Meridiaan
Keerkring
Kleine Esch
Oostbaan
Kouwe Hoek
't Weegje
Esri Nederland, Community Map Contributors

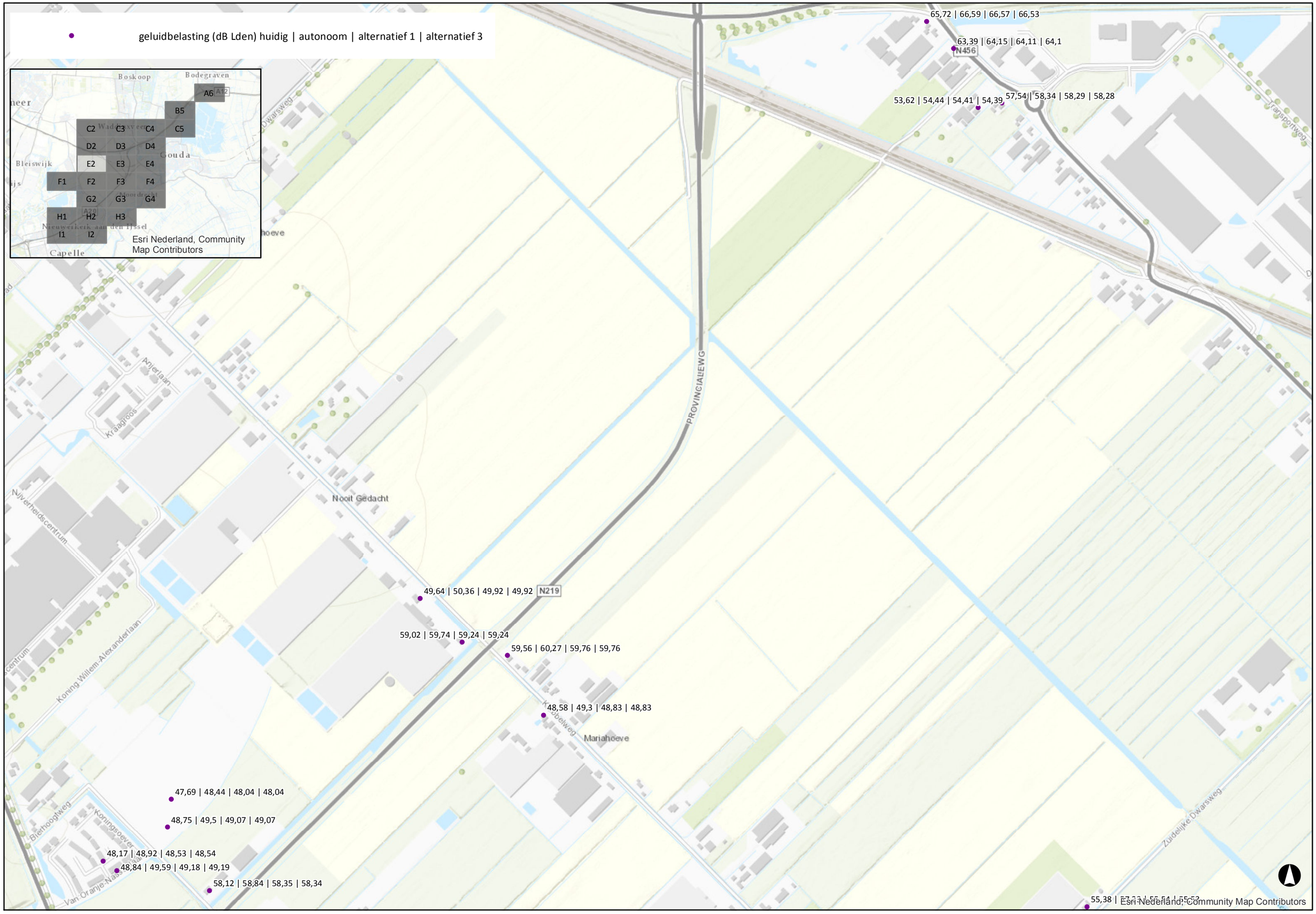
geluidbelasting (dB Lden) huidig | autonoom | alternatief 1 | alternatief 3
Boskoop
Bodegraven
Waddinxveen
Gouda
Bleiswijk
Moordrecht
Nieuwerkerk aan den IJssel
Capelle
A6
A12
B5
C2
C3
C4
C5
D2
D3
D4
E2
E3
E4
F1
F2
F3
F4
G2
G3
G4
H1
H2
H3
I1
I2
Esri Nederland, Community Map Contributors
65,72 | 66,59 | 66,57 | 66,53
63,39 | 64,15 | 64,11 | 64,1
N456
53,62 | 54,44 | 54,41 | 54,39
57,54 | 58,34 | 58,29 | 58,28
Transportweg
Dwarsweg
PROVINCIALEWG
Anjerlaan
Kraaiaroos
Nooit Gedacht
Nijverheidscentrum
49,64 | 50,36 | 49,92 | 49,92
N219
59,02 | 59,74 | 59,24 | 59,24
59,56 | 60,27 | 59,76 | 59,76
Koning Willem-Alexanderlaan
48,58 | 49,3 | 48,83 | 48,83
Kobelweg
Mariahoeve
47,69 | 48,44 | 48,04 | 48,04
48,75 | 49,5 | 49,07 | 49,07
Koningsoever
Brethooftweg
48,17 | 48,92 | 48,53 | 48,54
48,84 | 49,59 | 49,18 | 49,19
58,12 | 58,84 | 58,35 | 58,34
Van Oranje-Nassau laan
Zuidelijke Dwarsweg
55,38 | 57,33 | 55,54 | 55,53
Esri Nederland, Community Map Contributors

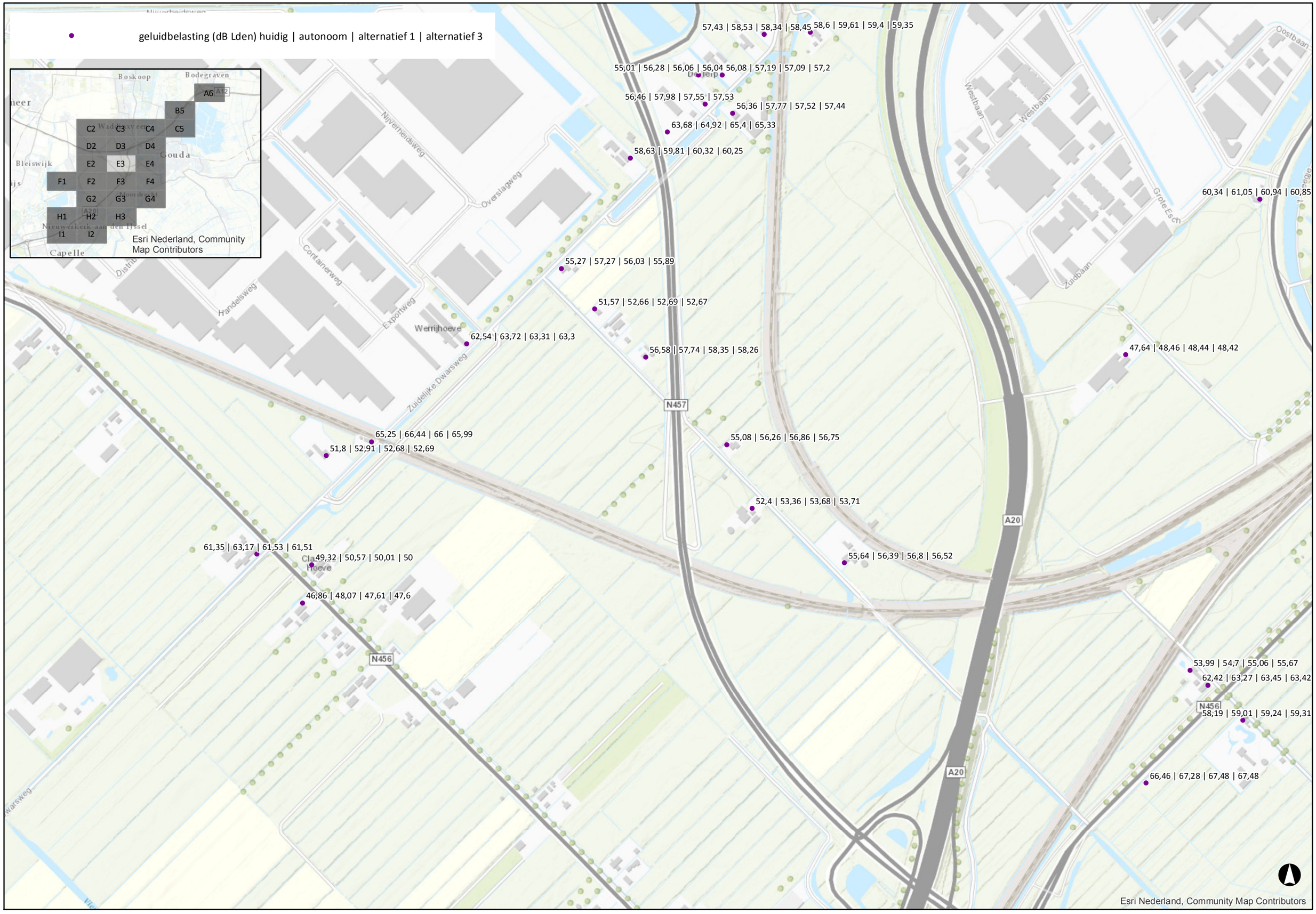
geluidbelasting (dB Lden) huidig | autonoom | alternatief 1 | alternatief 3
Boskoop
Bodegraven
Gouda
Bleiswijk
Moordrecht
Nieuwerkerk aan den IJssel
Capelle
A6
A12
B5
C2
C3
C4
C5
D2
D3
D4
E2
E3
E4
F1
F2
F3
F4
G2
G3
G4
H1
H2
H3
I1
I2
Esri Nederland, Community Map Contributors
57,43 | 58,53 | 58,34 | 58,45
58,6 | 59,61 | 59,4 | 59,35
55,01 | 56,28 | 56,06 | 56,04
56,08 | 57,19 | 57,09 | 57,2
56,46 | 57,98 | 57,55 | 57,53
56,36 | 57,77 | 57,52 | 57,44
63,68 | 64,92 | 65,4 | 65,33
58,63 | 59,81 | 60,32 | 60,25
60,34 | 61,05 | 60,94 | 60,85
55,27 | 57,27 | 56,03 | 55,89
51,57 | 52,66 | 52,69 | 52,67
62,54 | 63,72 | 63,31 | 63,3
56,58 | 57,74 | 58,35 | 58,26
47,64 | 48,46 | 48,44 | 48,42
65,25 | 66,44 | 66 | 65,99
51,8 | 52,91 | 52,68 | 52,69
55,08 | 56,26 | 56,86 | 56,75
52,4 | 53,36 | 53,68 | 53,71
61,35 | 63,17 | 61,53 | 61,51
49,32 | 50,57 | 50,01 | 50
55,64 | 56,39 | 56,8 | 56,52
46,86 | 48,07 | 47,61 | 47,6
53,99 | 54,7 | 55,06 | 55,67
62,42 | 63,27 | 63,45 | 63,42
58,19 | 59,01 | 59,24 | 59,31
66,46 | 67,28 | 67,48 | 67,48
Nijverheidsweg
Overslagweg
Containerweg
Handelsweg
Exportweg
Werrijhoeve
Zuidelijke Dwarsweg
Westbaan
Oostbaan
Zuidbaan
Grote Esch
N457
N456
A20
Esri Nederland, Community Map Contributors

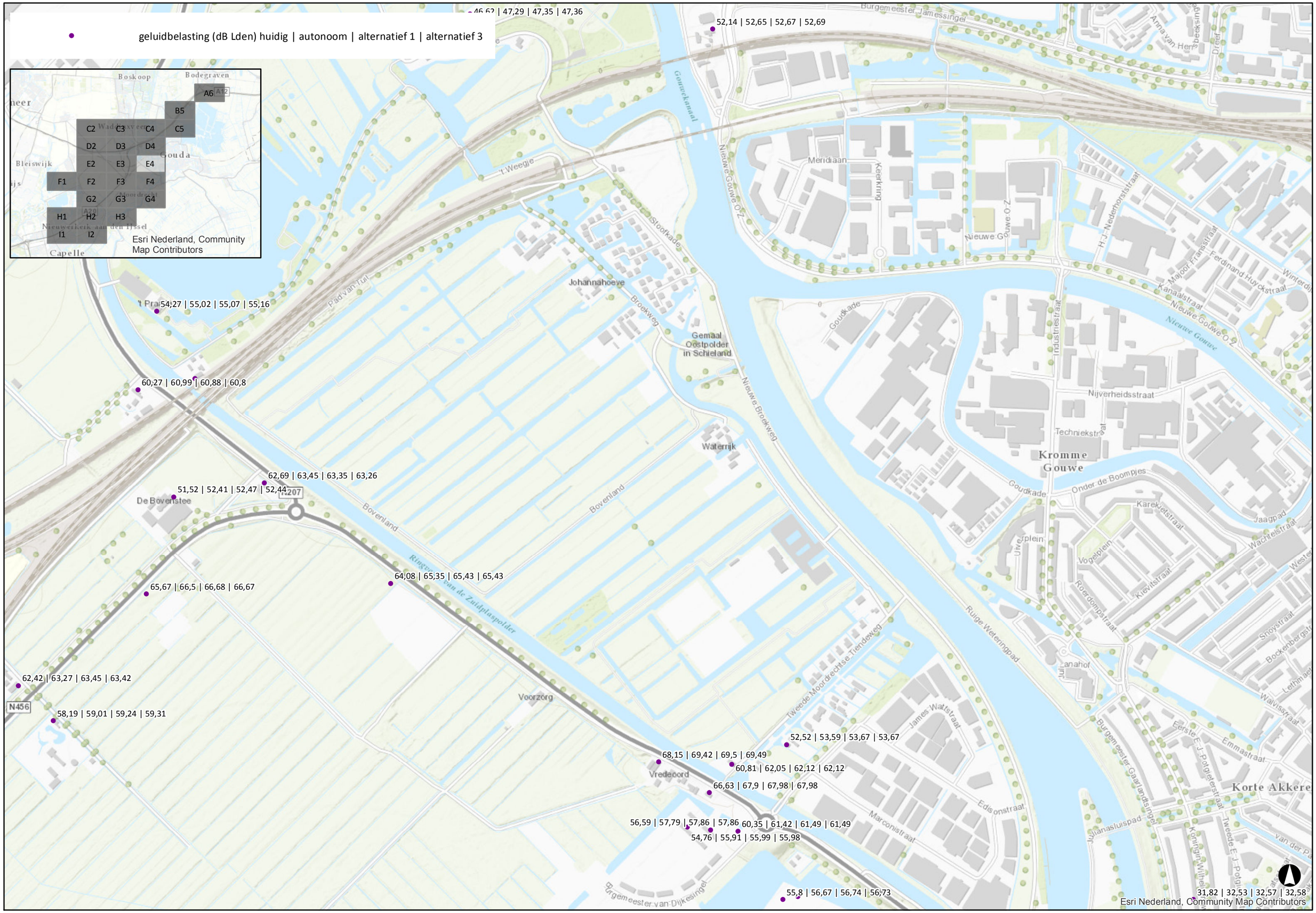
geluidbelasting (dB Lden) huidig | autonoom | alternatief 1 | alternatief 3
46,62 | 47,29 | 47,35 | 47,36
52,14 | 52,65 | 52,67 | 52,69
54,27 | 55,02 | 55,07 | 55,16
60,27 | 60,99 | 60,88 | 60,8
62,69 | 63,45 | 63,35 | 63,26
51,52 | 52,41 | 52,47 | 52,44
64,08 | 65,35 | 65,43 | 65,43
65,67 | 66,5 | 66,68 | 66,67
62,42 | 63,27 | 63,45 | 63,42
58,19 | 59,01 | 59,24 | 59,31
52,52 | 53,59 | 53,67 | 53,67
68,15 | 69,42 | 69,5 | 69,49
60,81 | 62,05 | 62,12 | 62,12
66,63 | 67,9 | 67,98 | 67,98
56,59 | 57,79 | 57,86 | 57,86
60,35 | 61,42 | 61,49 | 61,49
54,76 | 55,91 | 55,99 | 55,98
55,8 | 56,67 | 56,74 | 56,73
31,82 | 32,53 | 32,57 | 32,58
A6
B5
C2 C3 C4 C5
D2 D3 D4
E2 E3 E4
F1 F2 F3 F4
G2 G3 G4
H1 H2 H3
I1 I2
Esri Nederland, Community Map Contributors
Boskoop
Bodegraven
Gouda
Bleiswijk
Capelle
Nieuwerkerk aan den IJssel
't Weegje
Johannahoeve
Gouwe-kanaal
Nieuwe Gouwe O.Z.
Stoofkade
Broekweg
Gemaal Oostpolder in Schieland
Nieuwe Broekweg
Waterrijk
Bovenland
De Bovenstee
Ringvaart van de Zuidplaspolder
Voorzorg
Vredeoord
Tweede Moordrechtse Tiendeweg
Meridiaan
Keerkring
Industriestraat
Nijverheidsstraat
Techniekstraat
Kromme Gouwe
Goudkade
Onder de Boompjes
Karekietstraat
Vogelplein
Roerdompstraat
Kievitstraat
Ruige Weteringpad
Julianahof
James Watstraat
Edisonstraat
Marconistraat
Burgemeester Gaarlandtsingel
Julianasluispad
Burgemeester van Dijkesingel
Burgemeester Jamessingel
Anna van Hennebeeksingel
Majoor Fransstraat
Ferdinand Huyckstraat
Kanaalstraat
Nieuwe Gouwe O.Z.
Nieuwe Gouwe
Jaagpad
Wachtelstraat
Snoystraat
Bockenbergstraat
Lethmaat
Walvisstraat
Emmastraat
Eerste E.J. Potgieterstraat
Tweede E.J. Potgieterstraat
Koningin Wilhelmina
Korte Akkere
Pad van Turl
N207
N456

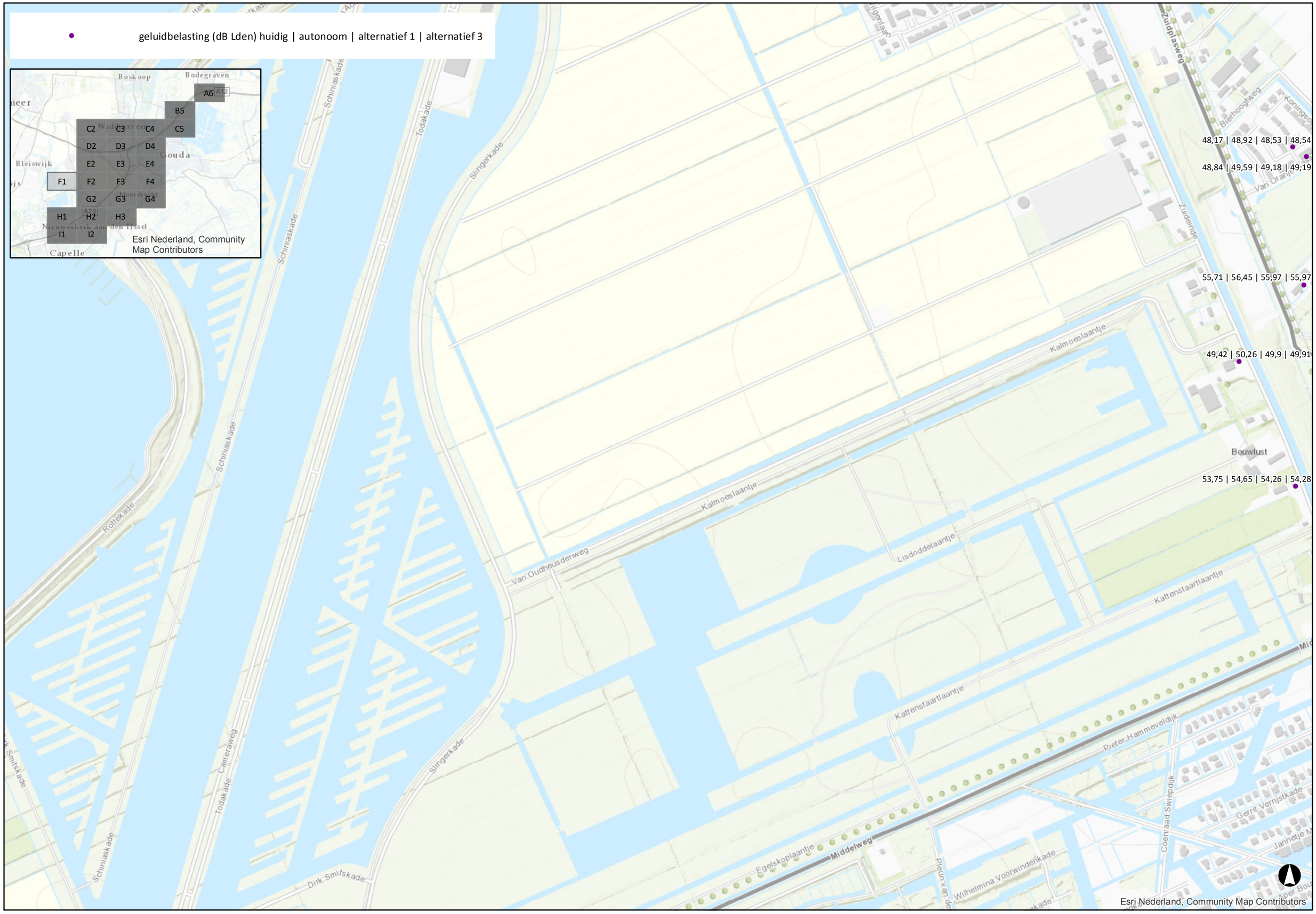
geluidbelasting (dB Lden) huidig | autonoom | alternatief 1 | alternatief 3
Boskoop
Bodegraven
Gouda
Bleiswijk
Moordrecht
Nieuwerkerk aan den IJssel
Capelle
A6
A12
B5
C2
C3
C4
C5
D2
D3
D4
E2
E3
E4
F1
F2
F3
F4
G2
G3
G4
H1
H2
H3
I1
I2
Esri Nederland, Community Map Contributors
48,17 | 48,92 | 48,53 | 48,54
48,84 | 49,59 | 49,18 | 49,19
55,71 | 56,45 | 55,97 | 55,97
49,42 | 50,26 | 49,9 | 49,91
53,75 | 54,65 | 54,26 | 54,28
Bouwlust
Zuidplasweg
Bierhoogtweg
Koningsp
Van Oranje
Zuideinde
Kalmoeslaantje
Lisdoddelaantje
Kattenstaartlaantje
Van Oudheusdenweg
Slingerkade
Todakade
Schiriaskade
Rottekade
Camerweg
Dirk Smitskade
Egelskoplaantje
Middelweg
Pieter Hammeveldijk
Coenraad Swiepdijk
Gerrit Verrijstkade
Jannetje M
Wilhelmina Voorwindenkade
Pieun van de
Esri Nederland, Community Map Contributors

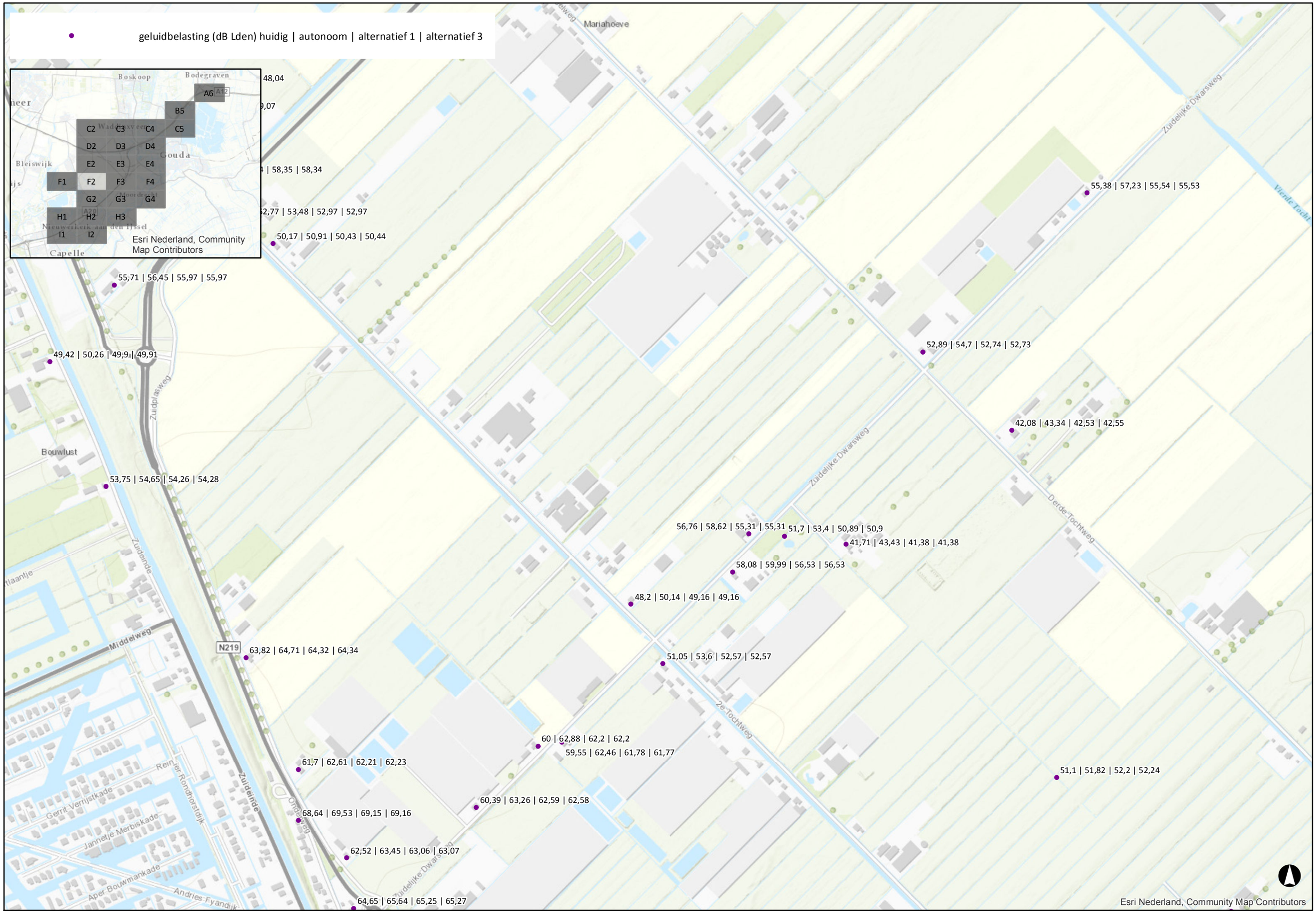
geluidbelasting (dB Lden) huidig | autonoom | alternatief 1 | alternatief 3
Boskoop
Bodegraven
Waddinxveen
Gouda
Bleiswijk
Moordrecht
Nieuwerkerk aan den IJssel
Capelle
A6
B5
C2 C3 C4 C5
D2 D3 D4
E2 E3 E4
F1 F2 F3 F4
G2 G3 G4
H1 H2 H3
I1 I2
Esri Nederland, Community Map Contributors
Mariahoeve
48,04
9,07
4 | 58,35 | 58,34
52,77 | 53,48 | 52,97 | 52,97
50,17 | 50,91 | 50,43 | 50,44
55,71 | 56,45 | 55,97 | 55,97
49,42 | 50,26 | 49,9 | 49,91
Bouwlust
53,75 | 54,65 | 54,26 | 54,28
63,82 | 64,71 | 64,32 | 64,34
N219
Middelweg
Zuidelinde
Zuidplasweg
Reinier Rondhorstdijk
Gerrit Verrijstkade
Jannetje Merbiskade
Aper Bouwmankade
Andries Fyandijk
Ondeweg
Zuidelijke Dwarsweg
Tweede Tochtweg
Derde Tochtweg
Vierde Tochtweg
55,38 | 57,23 | 55,54 | 55,53
52,89 | 54,7 | 52,74 | 52,73
42,08 | 43,34 | 42,53 | 42,55
56,76 | 58,62 | 55,31 | 55,31
51,7 | 53,4 | 50,89 | 50,9
41,71 | 43,43 | 41,38 | 41,38
58,08 | 59,99 | 56,53 | 56,53
48,2 | 50,14 | 49,16 | 49,16
51,05 | 53,6 | 52,57 | 52,57
60 | 62,88 | 62,2 | 62,2
59,55 | 62,46 | 61,78 | 61,77
61,7 | 62,61 | 62,21 | 62,23
60,39 | 63,26 | 62,59 | 62,58
68,64 | 69,53 | 69,15 | 69,16
62,52 | 63,45 | 63,06 | 63,07
64,65 | 65,64 | 65,25 | 65,27
51,1 | 51,82 | 52,2 | 52,24
Esri Nederland, Community Map Contributors

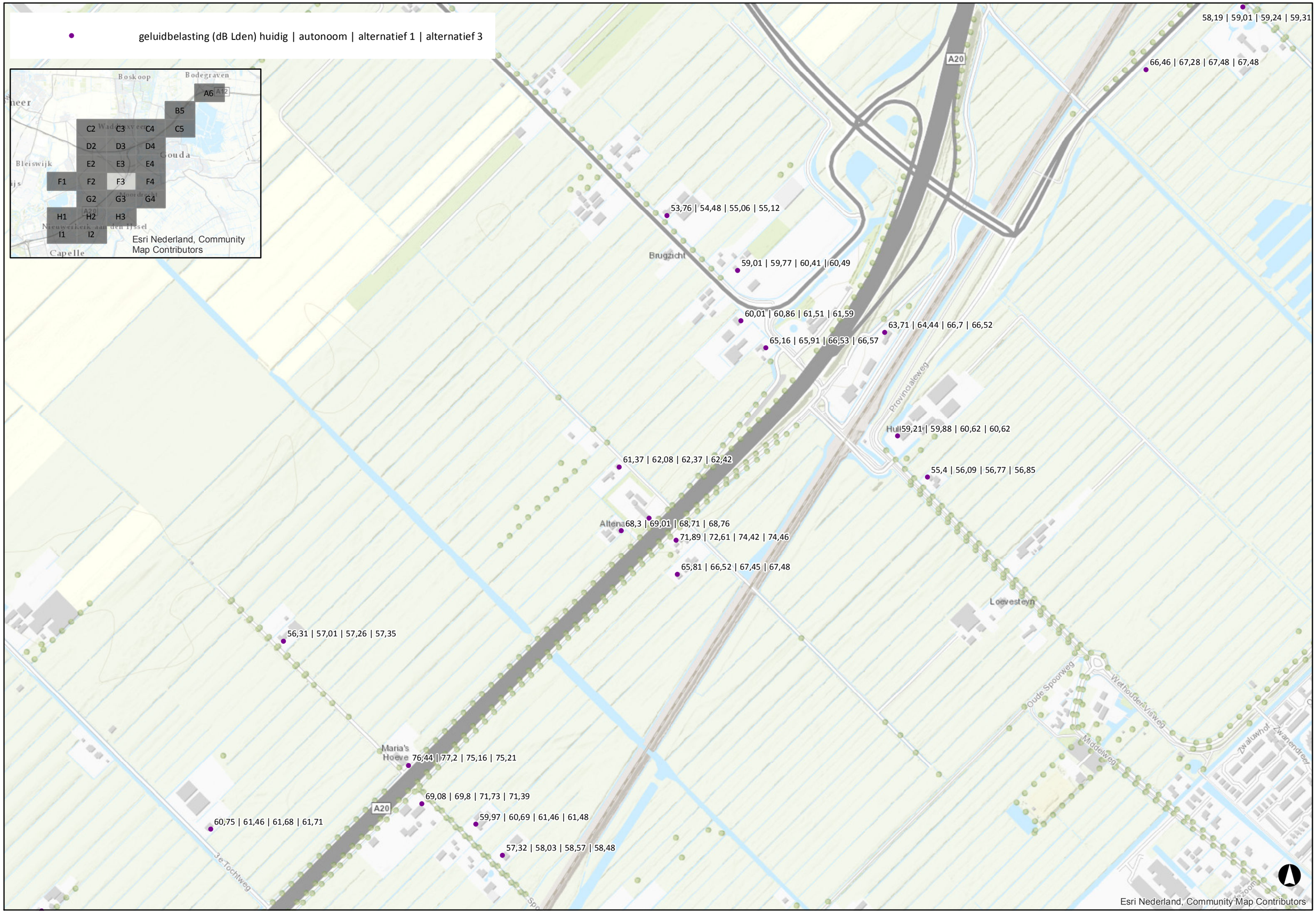
geluidbelasting (dB Lden) huidig | autonoom | alternatief 1 | alternatief 3
Boskoop
Bodegraven
Bleiswijk
Gouda
Nieuwerkerk aan den IJssel
Capelle
A6
B5
C2 C3 C4 C5
D2 D3 D4
E2 E3 E4
F1 F2 F3 F4
G2 G3 G4
H1 H2 H3
I1 I2
Esri Nederland, Community Map Contributors
58,19 | 59,01 | 59,24 | 59,31
66,46 | 67,28 | 67,48 | 67,48
A20
53,76 | 54,48 | 55,06 | 55,12
Brugzicht
59,01 | 59,77 | 60,41 | 60,49
60,01 | 60,86 | 61,51 | 61,59
63,71 | 64,44 | 66,7 | 66,52
65,16 | 65,91 | 66,53 | 66,57
Provincialeweg
Hull
59,21 | 59,88 | 60,62 | 60,62
61,37 | 62,08 | 62,37 | 62,42
55,4 | 56,09 | 56,77 | 56,85
Altena
68,3 | 69,01 | 68,71 | 68,76
71,89 | 72,61 | 74,42 | 74,46
65,81 | 66,52 | 67,45 | 67,48
Loevesteyn
56,31 | 57,01 | 57,26 | 57,35
Oude Spoorweg
Wethouder Visweg
Middelweg
Zwaluwhof
Zwanendreef
Maria's Hoeve
76,44 | 77,2 | 75,16 | 75,21
69,08 | 69,8 | 71,73 | 71,39
A20
59,97 | 60,69 | 61,46 | 61,48
60,75 | 61,46 | 61,68 | 61,71
57,32 | 58,03 | 58,57 | 58,48
3e Tochtweg
Esri Nederland, Community Map Contributors

geluidbelasting (dB Lden) huidig | autonoom | alternatief 1 | alternatief 3
58,19 | 59,01 | 59,24 | 59,31
52,52 | 53,59 | 53,67 | 53,67
68,15 | 69,42 | 69,5 | 69,49
60,81 | 62,05 | 62,12 | 62,12
66,63 | 67,9 | 67,98 | 67,98
56,59 | 57,79 | 57,86 | 57,86
60,35 | 61,42 | 61,49 | 61,49
54,76 | 55,91 | 55,99 | 55,98
55,8 | 56,67 | 56,74 | 56,73
57,34 | 58,17 | 58,23 | 58,22
55,68 | 56,49 | 56,55 | 56,54
58,94 | 59,7 | 59,77 | 59,76
31,82 | 32,53 | 32,57 | 32,58
48,52 | 49,27 | 49,32 | 49,31
51,68 | 52,43 | 52,48 | 52,48
45,5 | 46,29 | 46,22 | 46,21
50,44 | 51,2 | 51,18 | 51,17
41,66 | 42,38 | 42,38 | 42,37
49,29 | 50,09 | 50,06 | 50,05
58,26 | 60,77 | 58,1 | 58,05
48,68 | 51,29 | 48,47 | 48,43
47,4 | 49,98 | 47,2 | 47,18
50,29 | 52,9 | 50,08 | 50,04
48,24 | 50,89 | 48,01 | 47,96
47,68 | 50,29 | 47,48 | 47,43
47,64 | 50,26 | 47,43 | 47,38
44,52 | 47,1 | 44,33 | 44,29
49,13 | 51,73 | 48,94 | 48,9
48,51 | 51,13 | 48,31 | 48,26
48,82 | 51,45 | 48,61 | 48,57
48,65 | 51,28 | 48,41 | 48,37
Boskoop
Bodegraven
Bleiswijk
Gouda
Capelle
A6
A12
B5
C2 C3 C4 C5
D2 D3 D4
E2 E3 E4
F1 F2 F3 F4
G2 G3 G4
H1 H2 H3
I1 I2
Esri Nederland, Community Map Contributors
Vredeoord
Korte Akkere
Marconistraat
Edisonstraat
Burgemeester van Dijkesingel
Burgemeester Gaarlandsingel
Juliana sluispad
Ankerpad
N207
Aernout Drostkade
Ringhoeve
Hollandsche IJssel
Sluisdijk
Schielands Hoge Zeedijk
Middelblok
Oostpolderweg
Oostelinde
Oost Ringdijk
De Drie Gebroeders
Ambachtweg
Zwaluwhof
Zwanendreef
Prinzenelland
Klutendreef
Ooievaardreef
Weidezoom
Esri Nederland, Community Map Contributors

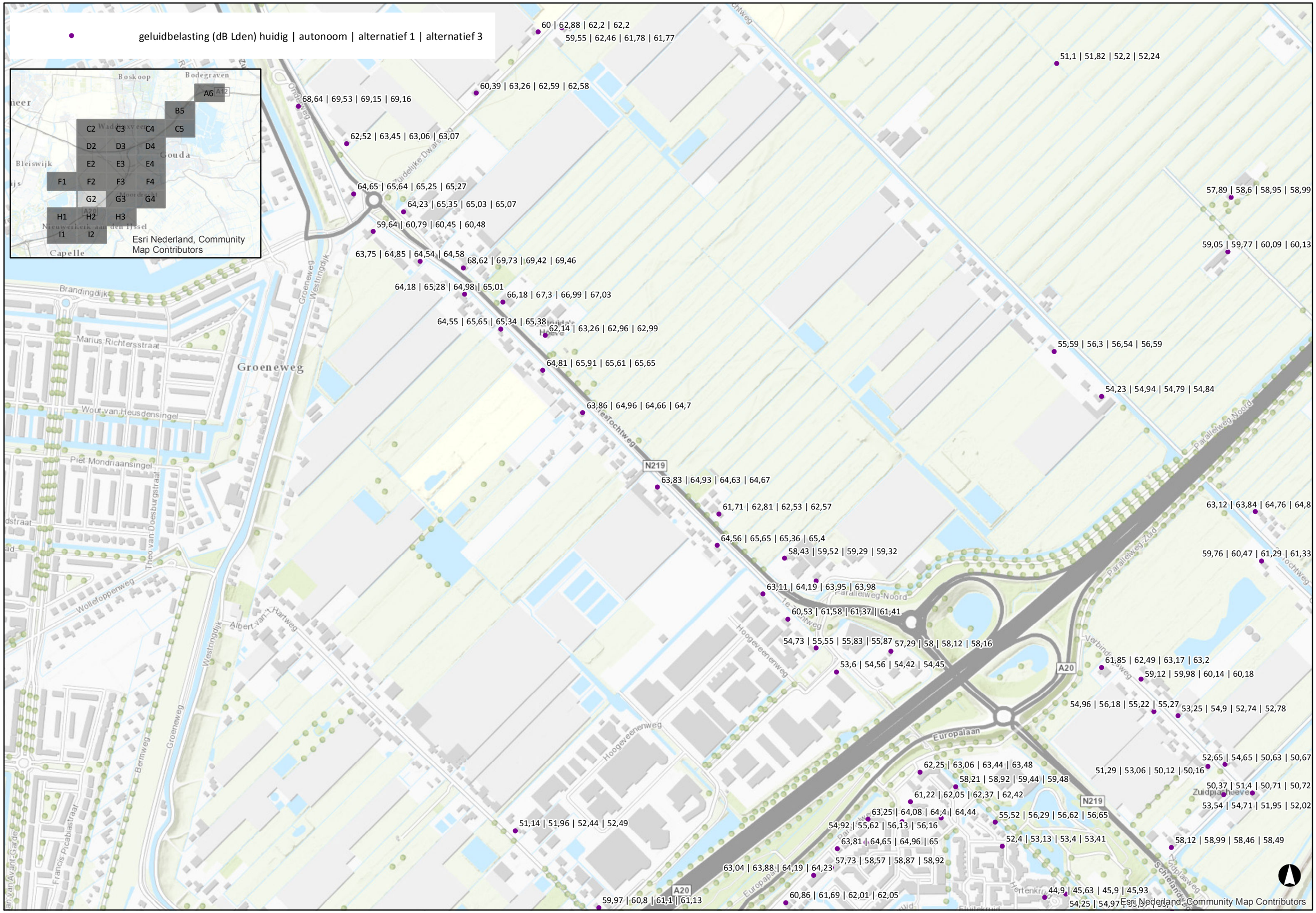
geluidbelasting (dB Lden) huidig | autonoom | alternatief 1 | alternatief 3
60 | 62,88 | 62,2 | 62,2
59,55 | 62,46 | 61,78 | 61,77
51,1 | 51,82 | 52,2 | 52,24
60,39 | 63,26 | 62,59 | 62,58
68,64 | 69,53 | 69,15 | 69,16
62,52 | 63,45 | 63,06 | 63,07
64,65 | 65,64 | 65,25 | 65,27
64,23 | 65,35 | 65,03 | 65,07
59,64 | 60,79 | 60,45 | 60,48
63,75 | 64,85 | 64,54 | 64,58
68,62 | 69,73 | 69,42 | 69,46
64,18 | 65,28 | 64,98 | 65,01
66,18 | 67,3 | 66,99 | 67,03
64,55 | 65,65 | 65,34 | 65,38
62,14 | 63,26 | 62,96 | 62,99
64,81 | 65,91 | 65,61 | 65,65
63,86 | 64,96 | 64,66 | 64,7
63,83 | 64,93 | 64,63 | 64,67
61,71 | 62,81 | 62,53 | 62,57
64,56 | 65,65 | 65,36 | 65,4
58,43 | 59,52 | 59,29 | 59,32
63,11 | 64,19 | 63,95 | 63,98
60,53 | 61,58 | 61,37 | 61,41
54,73 | 55,55 | 55,83 | 55,87
57,29 | 58 | 58,12 | 58,16
53,6 | 54,56 | 54,42 | 54,45
57,89 | 58,6 | 58,95 | 58,99
59,05 | 59,77 | 60,09 | 60,13
55,59 | 56,3 | 56,54 | 56,59
54,23 | 54,94 | 54,79 | 54,84
63,12 | 63,84 | 64,76 | 64,8
59,76 | 60,47 | 61,29 | 61,33
61,85 | 62,49 | 63,17 | 63,2
59,12 | 59,98 | 60,14 | 60,18
54,96 | 56,18 | 55,22 | 55,27
53,25 | 54,9 | 52,74 | 52,78
52,65 | 54,65 | 50,63 | 50,67
51,29 | 53,06 | 50,12 | 50,16
50,37 | 51,4 | 50,71 | 50,72
53,54 | 54,71 | 51,95 | 52,02
62,25 | 63,06 | 63,44 | 63,48
58,21 | 58,92 | 59,44 | 59,48
61,22 | 62,05 | 62,37 | 62,42
63,25 | 64,08 | 64,4 | 64,44
55,52 | 56,29 | 56,62 | 56,65
54,92 | 55,62 | 56,13 | 56,16
52,4 | 53,13 | 53,4 | 53,41
58,12 | 58,99 | 58,46 | 58,49
63,81 | 64,65 | 64,96 | 65
57,73 | 58,57 | 58,87 | 58,92
63,04 | 63,88 | 64,19 | 64,23
60,86 | 61,69 | 62,01 | 62,05
44,9 | 45,63 | 45,9 | 45,93
54,25 | 54,97
51,14 | 51,96 | 52,44 | 52,49
59,97 | 60,8 | 61,1 | 61,13
Esri Nederland, Community Map Contributors
Boskoop
Bodegraven
Gouda
Bleiswijk
Moordrecht
Nieuwerkerk aan den IJssel
Capelle
A6
A12
B5
C2 C3 C4 C5
D2 D3 D4
E2 E3 E4
F1 F2 F3 F4
G2 G3 G4
H1 H2 H3
I1 I2
Esri Nederland, Community Map Contributors
Brandingdijk
Marius Richtersstraat
Groeneweg
Wout van Heusdensingel
Piet Mondriaansingel
Theo van Doesburgstraat
Wollefopperweg
Albert van 't Hartweg
Westringdijk
Bermweg
Francis Picabiastraat
Onderweg
Westtochtweg
N219
Hoogeveenenweg
Europalaan
Parallelweg-Noord
Parallelweg-Zuid
Verbindingsweg
A20
Zuidplasweg
Schieland
Hertenkruid

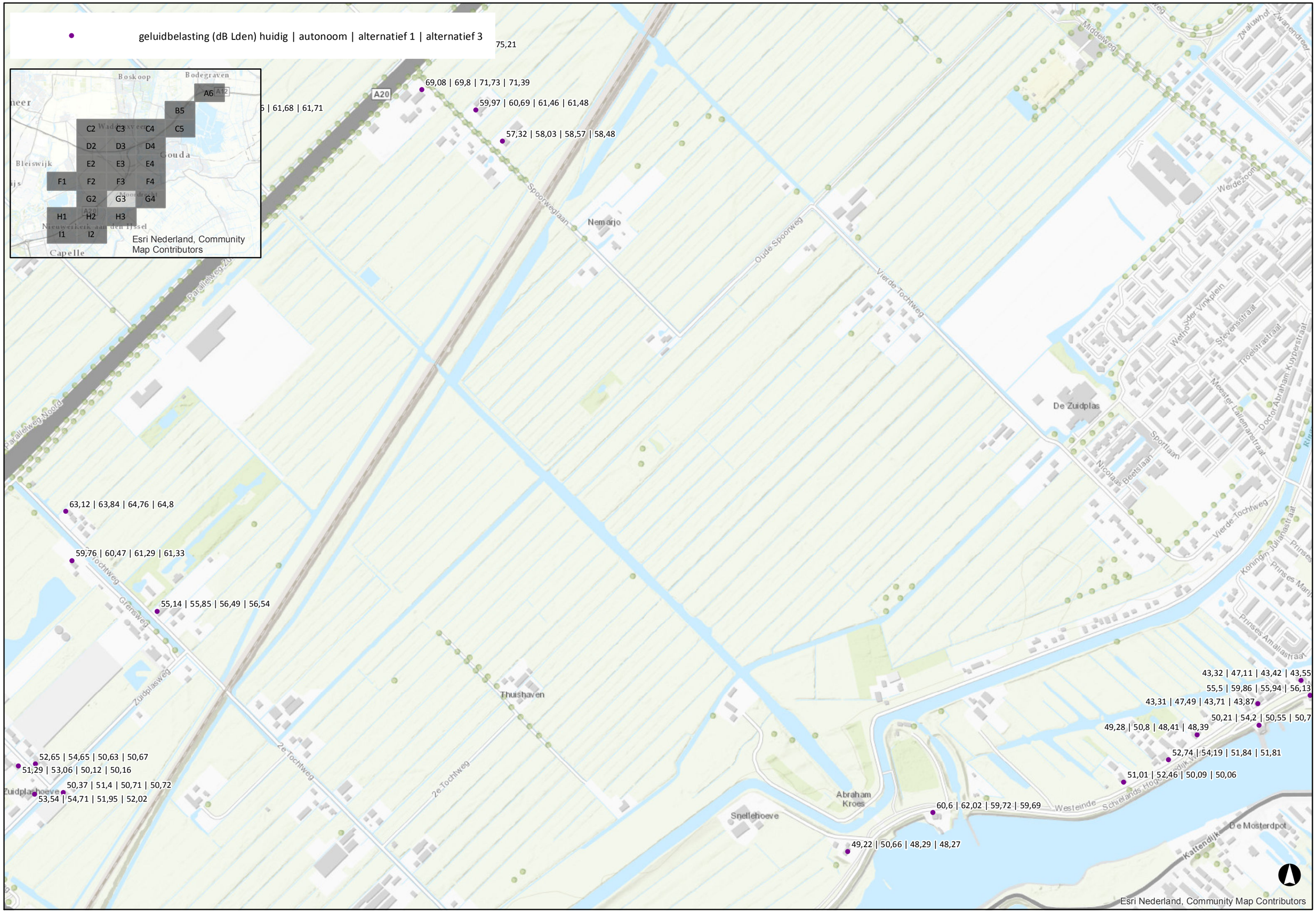
geluidbelasting (dB Lden) huidig | autonoom | alternatief 1 | alternatief 3
75,21
69,08 | 69,8 | 71,73 | 71,39
59,97 | 60,69 | 61,46 | 61,48
57,32 | 58,03 | 58,57 | 58,48
6 | 61,68 | 61,71
63,12 | 63,84 | 64,76 | 64,8
59,76 | 60,47 | 61,29 | 61,33
55,14 | 55,85 | 56,49 | 56,54
52,65 | 54,65 | 50,63 | 50,67
51,29 | 53,06 | 50,12 | 50,16
50,37 | 51,4 | 50,71 | 50,72
53,54 | 54,71 | 51,95 | 52,02
43,32 | 47,11 | 43,42 | 43,55
55,5 | 59,86 | 55,94 | 56,13
43,31 | 47,49 | 43,71 | 43,87
50,21 | 54,2 | 50,55 | 50,7
49,28 | 50,8 | 48,41 | 48,39
52,74 | 54,19 | 51,84 | 51,81
51,01 | 52,46 | 50,09 | 50,06
60,6 | 62,02 | 59,72 | 59,69
49,22 | 50,66 | 48,29 | 48,27
A20
Boskoop
Bodegraven
Waddinxveen
Gouda
Bleiswijk
Moordrecht
Nieuwerkerk aan den IJssel
Capelle
A6
B5
C2 C3 C4 C5
D2 D3 D4
E2 E3 E4
F1 F2 F3 F4
G2 G3 G4
H1 H2 H3
I1 I2
Esri Nederland, Community Map Contributors
Parallelweg-Zuid
Parallelweg-Noord
Spoorweglaan
Nemarjo
Oude Spoorweg
Vierde Tochtweg
Middelweg
Zwaluwhof
Zwanendreef
Weidezoom
Weiho
Vinkplein
Stevenstraat
Troelstrastraat
Meester Lallemanstraat
Doctor Abraham Kuyperstraat
De Zuidplas
Sportlaan
Nicolaas Beetslaan
Koningin Juliana straat
Prinses Marij
Prinses Amalia straat
Tochtweg
Grensweg
Zuidplasweg
Zuidplashoeve
Thuishaven
2e Tochtweg
Abraham Kroes
Snellehoeve
Westeinde
Schielands Hoge Zeedijk
Kattendijk
De Mosterdpot
Esri Nederland, Community Map Contributors

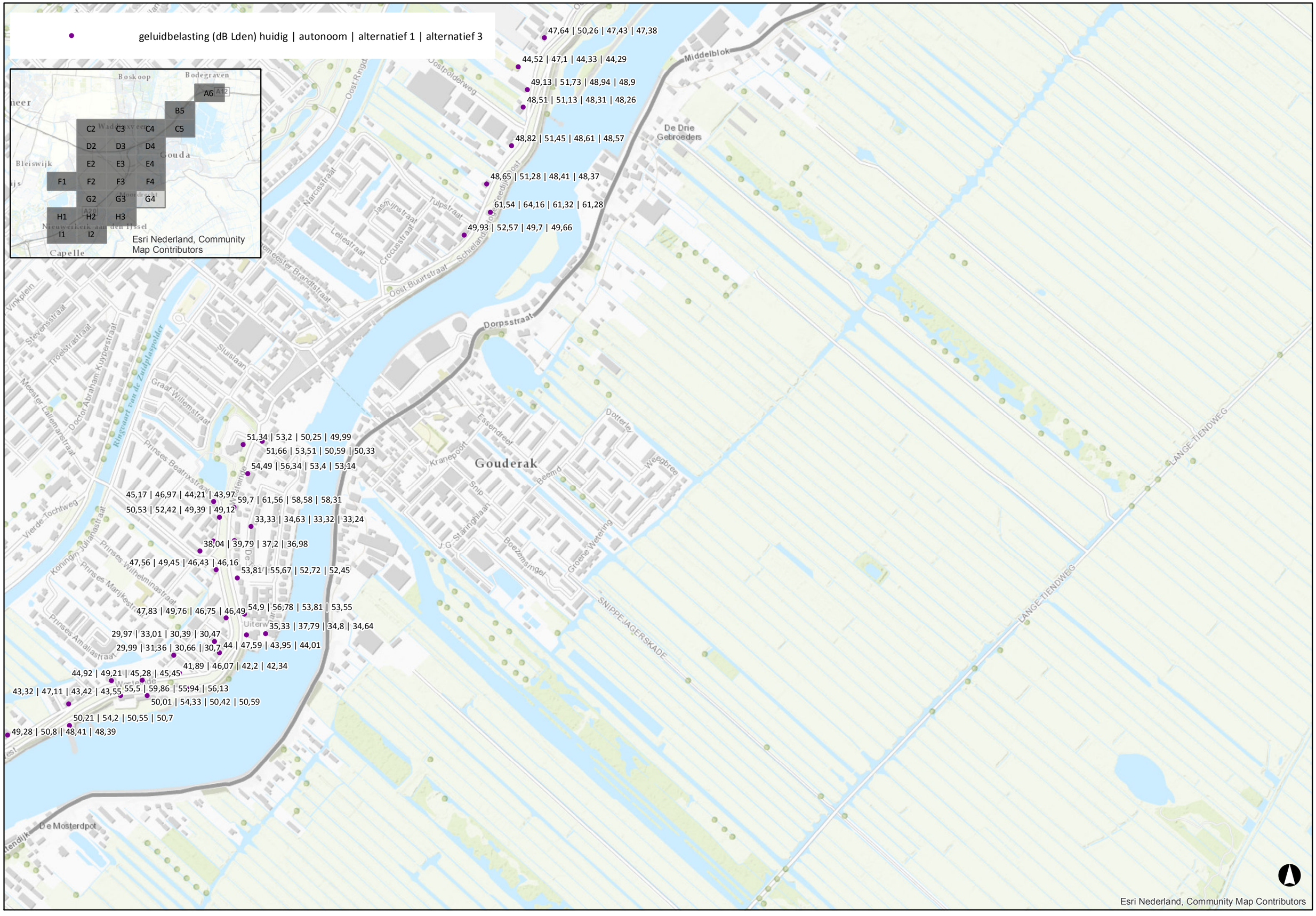
geluidbelasting (dB Lden) huidig | autonoom | alternatief 1 | alternatief 3
47,64 | 50,26 | 47,43 | 47,38
44,52 | 47,1 | 44,33 | 44,29
49,13 | 51,73 | 48,94 | 48,9
48,51 | 51,13 | 48,31 | 48,26
48,82 | 51,45 | 48,61 | 48,57
48,65 | 51,28 | 48,41 | 48,37
61,54 | 64,16 | 61,32 | 61,28
49,93 | 52,57 | 49,7 | 49,66
51,34 | 53,2 | 50,25 | 49,99
51,66 | 53,51 | 50,59 | 50,33
54,49 | 56,34 | 53,4 | 53,14
45,17 | 46,97 | 44,21 | 43,97
59,7 | 61,56 | 58,58 | 58,31
50,53 | 52,42 | 49,39 | 49,12
33,33 | 34,63 | 33,32 | 33,24
38,04 | 39,79 | 37,2 | 36,98
47,56 | 49,45 | 46,43 | 46,16
53,81 | 55,67 | 52,72 | 52,45
47,83 | 49,76 | 46,75 | 46,49
54,9 | 56,78 | 53,81 | 53,55
35,33 | 37,79 | 34,8 | 34,64
29,97 | 33,01 | 30,39 | 30,47
29,99 | 31,36 | 30,66 | 30,7
44 | 47,59 | 43,95 | 44,01
41,89 | 46,07 | 42,2 | 42,34
44,92 | 49,21 | 45,28 | 45,45
43,32 | 47,11 | 43,42 | 43,55
55,5 | 59,86 | 55,94 | 56,13
50,01 | 54,33 | 50,42 | 50,59
50,21 | 54,2 | 50,55 | 50,7
49,28 | 50,8 | 48,41 | 48,39
Boskoop
Bodegraven
A6
B5
C2
C3
C4
C5
D2
D3
D4
E2
E3
E4
F1
F2
F3
F4
G2
G3
G4
H1
H2
H3
I1
I2
Gouda
Bleiswijk
Capelle
Esri Nederland, Community Map Contributors
Middelblok
De Drie Gebroeders
Oostpolderweg
Oost-Ringdijk
Narcisstraat
Tulpstraat
Jasmijnstraat
Leliestraat
Crocusstraat
Oost-Buurtstraat
Schielandsche Hoogeweg
Dorpsstraat
Sluislaan
Graaf Willemstraat
Prinses Beatrixstraat
Kranepoort
Essendreef
Gouderak
Dotterlei
Weegbree
Beemd
Snip
J.G. Staringlaan
Boezemsingel
Groene Weetring
SNIPPEJAGERSKADE
LANGE TIENDWEG
Vierde Tochtweg
Koningin Julianastraat
Prinses Marijkestraat
Prinses Wilhelminastraat
Prinses Amaliastraat
De Mosterdpot
Esri Nederland, Community Map Contributors

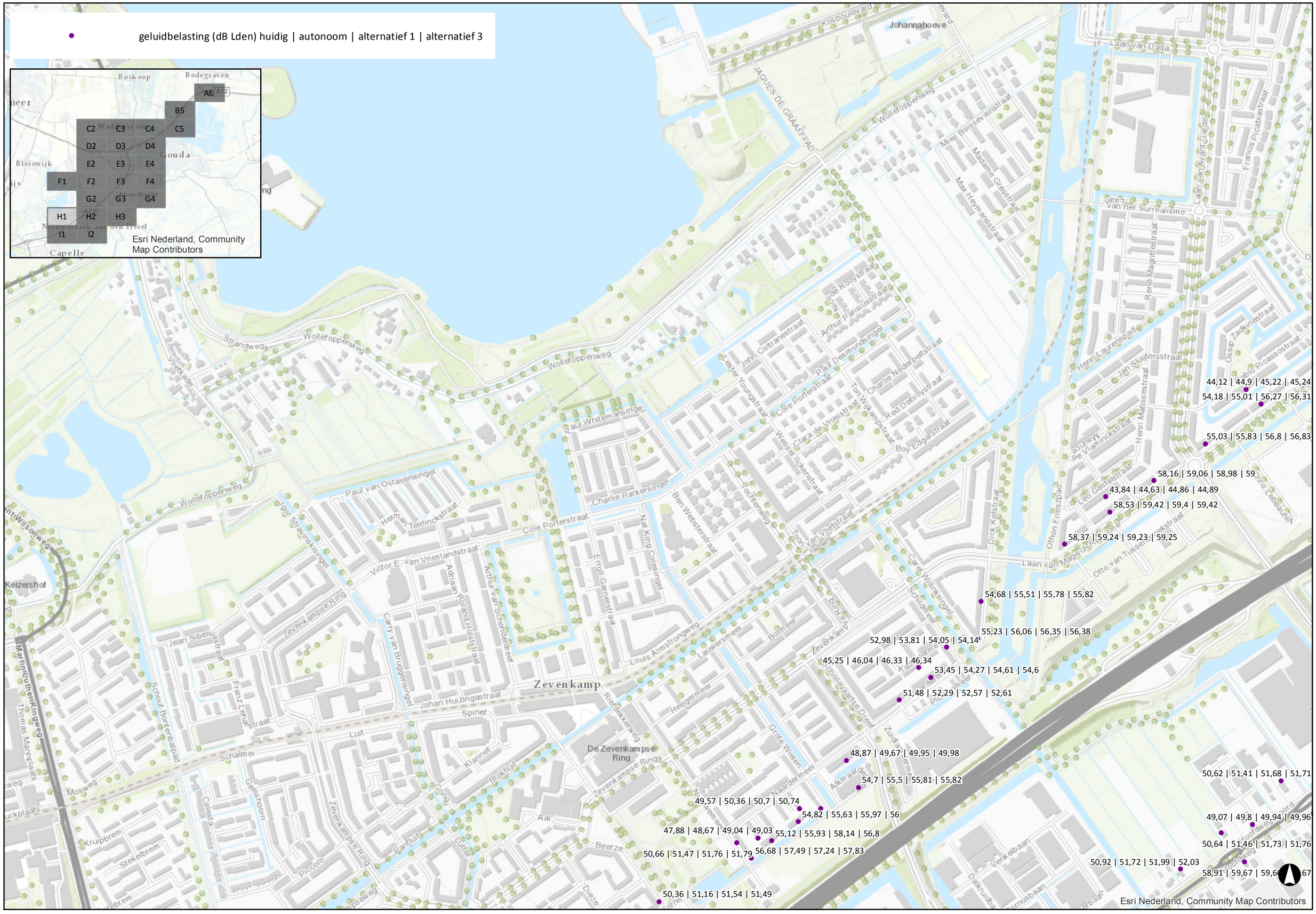
geluidbelasting (dB Lden) huidig | autonoom | alternatief 1 | alternatief 3
A6
B5
C2 C3 C4 C5
D2 D3 D4
E2 E3 E4
F1 F2 F3 F4
G2 G3 G4
H1 H2 H3
I1 I2
Esri Nederland, Community Map Contributors
44,12 | 44,9 | 45,22 | 45,24
54,18 | 55,01 | 56,27 | 56,31
55,03 | 55,83 | 56,8 | 56,83
58,16 | 59,06 | 58,98 | 59
43,84 | 44,63 | 44,86 | 44,89
58,53 | 59,42 | 59,4 | 59,42
58,37 | 59,24 | 59,23 | 59,25
54,68 | 55,51 | 55,78 | 55,82
55,23 | 56,06 | 56,35 | 56,38
52,98 | 53,81 | 54,05 | 54,14
45,25 | 46,04 | 46,33 | 46,34
53,45 | 54,27 | 54,61 | 54,6
51,48 | 52,29 | 52,57 | 52,61
48,87 | 49,67 | 49,95 | 49,98
54,7 | 55,5 | 55,81 | 55,82
50,62 | 51,41 | 51,68 | 51,71
49,57 | 50,36 | 50,7 | 50,74
54,82 | 55,63 | 55,97 | 56
49,07 | 49,8 | 49,94 | 49,96
47,88 | 48,67 | 49,04 | 49,03
55,12 | 55,93 | 58,14 | 56,8
50,64 | 51,46 | 51,73 | 51,76
50,66 | 51,47 | 51,76 | 51,79
56,68 | 57,49 | 57,24 | 57,83
50,92 | 51,72 | 51,99 | 52,03
58,91 | 59,67 | 59,6
50,36 | 51,16 | 51,54 | 51,49
Esri Nederland, Community Map Contributors

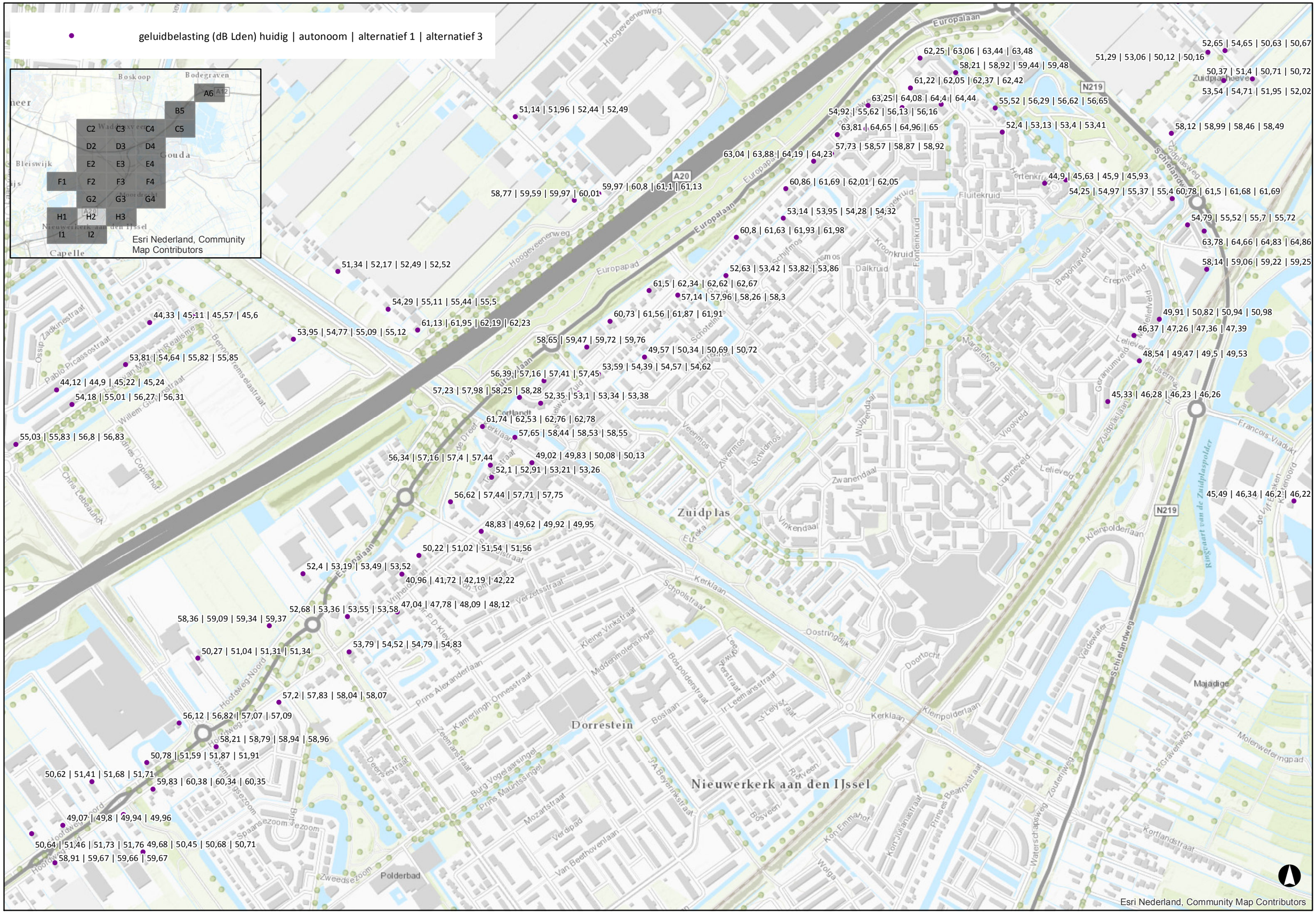
geluidbelasting (dB Lden) huidig | autonoom | alternatief 1 | alternatief 3
A6
B5
C2 C3 C4 C5
D2 D3 D4
E2 E3 E4
F1 F2 F3 F4
G2 G3 G4
H1 H2 H3
I1 I2
Esri Nederland, Community Map Contributors
51,14 | 51,96 | 52,44 | 52,49
62,25 | 63,06 | 63,44 | 63,48
58,21 | 58,92 | 59,44 | 59,48
61,22 | 62,05 | 62,37 | 62,42
63,25 | 64,08 | 64,4 | 64,44
55,52 | 56,29 | 56,62 | 56,65
54,92 | 55,62 | 56,13 | 56,16
63,81 | 64,65 | 64,96 | 65
52,4 | 53,13 | 53,4 | 53,41
57,73 | 58,57 | 58,87 | 58,92
63,04 | 63,88 | 64,19 | 64,23
60,86 | 61,69 | 62,01 | 62,05
44,9 | 45,63 | 45,9 | 45,93
54,25 | 54,97 | 55,37 | 55,4
60,78 | 61,5 | 61,68 | 61,69
53,14 | 53,95 | 54,28 | 54,32
60,8 | 61,63 | 61,93 | 61,98
52,65 | 54,65 | 50,63 | 50,67
51,29 | 53,06 | 50,12 | 50,16
50,37 | 51,4 | 50,71 | 50,72
53,54 | 54,71 | 51,95 | 52,02
58,12 | 58,99 | 58,46 | 58,49
54,79 | 55,52 | 55,7 | 55,72
63,78 | 64,66 | 64,83 | 64,86
58,14 | 59,06 | 59,22 | 59,25
58,77 | 59,59 | 59,97 | 60,01
59,97 | 60,8 | 61,1 | 61,13
51,34 | 52,17 | 52,49 | 52,52
52,63 | 53,42 | 53,82 | 53,86
61,5 | 62,34 | 62,62 | 62,67
57,14 | 57,96 | 58,26 | 58,3
54,29 | 55,11 | 55,44 | 55,5
44,33 | 45,11 | 45,57 | 45,6
60,73 | 61,56 | 61,87 | 61,91
61,13 | 61,95 | 62,19 | 62,23
53,95 | 54,77 | 55,09 | 55,12
58,65 | 59,47 | 59,72 | 59,76
49,57 | 50,34 | 50,69 | 50,72
53,81 | 54,64 | 55,82 | 55,85
53,59 | 54,39 | 54,57 | 54,62
56,39 | 57,16 | 57,41 | 57,45
44,12 | 44,9 | 45,22 | 45,24
57,23 | 57,98 | 58,25 | 58,28
52,35 | 53,1 | 53,34 | 53,38
54,18 | 55,01 | 56,27 | 56,31
61,74 | 62,53 | 62,76 | 62,78
55,03 | 55,83 | 56,8 | 56,83
57,65 | 58,44 | 58,53 | 58,55
56,34 | 57,16 | 57,4 | 57,44
49,02 | 49,83 | 50,08 | 50,13
52,1 | 52,91 | 53,21 | 53,26
56,62 | 57,44 | 57,71 | 57,75
48,83 | 49,62 | 49,92 | 49,95
50,22 | 51,02 | 51,54 | 51,56
52,4 | 53,19 | 53,49 | 53,52
40,96 | 41,72 | 42,19 | 42,22
47,04 | 47,78 | 48,09 | 48,12
52,68 | 53,36 | 53,55 | 53,58
58,36 | 59,09 | 59,34 | 59,37
53,79 | 54,52 | 54,79 | 54,83
50,27 | 51,04 | 51,31 | 51,34
57,2 | 57,83 | 58,04 | 58,07
56,12 | 56,82 | 57,07 | 57,09
58,21 | 58,79 | 58,94 | 58,96
50,78 | 51,59 | 51,87 | 51,91
50,62 | 51,41 | 51,68 | 51,71
59,83 | 60,38 | 60,34 | 60,35
49,07 | 49,8 | 49,94 | 49,96
50,64 | 51,46 | 51,73 | 51,76
49,68 | 50,45 | 50,68 | 50,71
58,91 | 59,67 | 59,66 | 59,67
45,33 | 46,28 | 46,23 | 46,26
49,91 | 50,82 | 50,94 | 50,98
46,37 | 47,26 | 47,36 | 47,39
48,54 | 49,47 | 49,5 | 49,53
45,49 | 46,34 | 46,2 | 46,22
A20
N219
Europalaan
Europapad
Hoogeveenenweg
Zuidplas
Dorrestein
Nieuwerkerk aan den IJssel
Polderbad
Majadige
Esri Nederland, Community Map Contributors

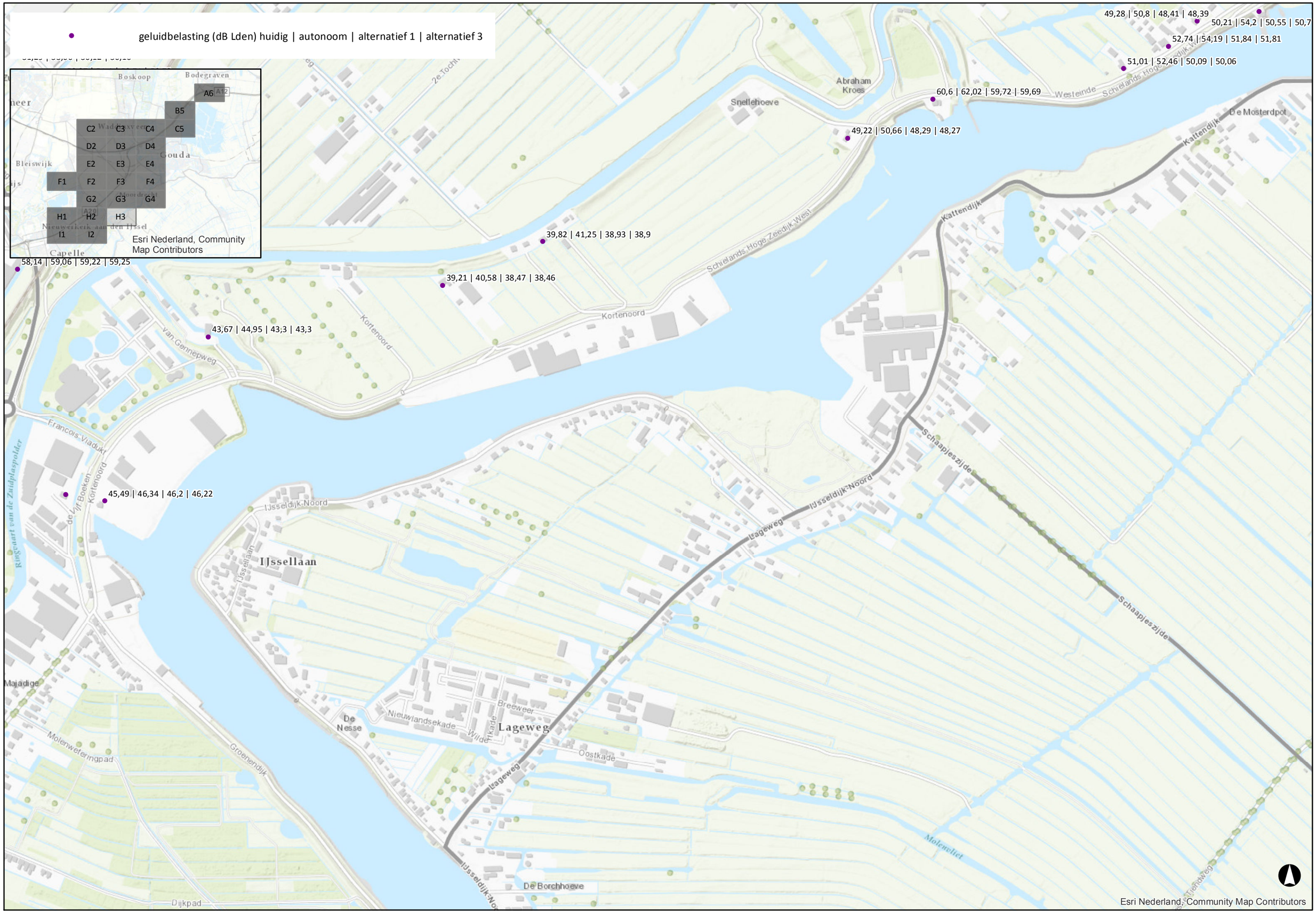
geluidbelasting (dB Lden) huidig | autonoom | alternatief 1 | alternatief 3
49,28 | 50,8 | 48,41 | 48,39
50,21 | 54,2 | 50,55 | 50,7
52,74 | 54,19 | 51,84 | 51,81
51,01 | 52,46 | 50,09 | 50,06
60,6 | 62,02 | 59,72 | 59,69
49,22 | 50,66 | 48,29 | 48,27
39,82 | 41,25 | 38,93 | 38,9
39,21 | 40,58 | 38,47 | 38,46
43,67 | 44,95 | 43,3 | 43,3
45,49 | 46,34 | 46,2 | 46,22
58,14 | 59,06 | 59,22 | 59,25
A6
B5
C2 C3 C4 C5
D2 D3 D4
E2 E3 E4
F1 F2 F3 F4
G2 G3 G4
H1 H2 H3
I1 I2
Esri Nederland, Community Map Contributors
Boskoop
Bodegraven
Gouda
Bleiswijk
Capelle
Abraham Kroes
Snellehoeve
Westeinde
Schielands Hoge Zeedijk West
Kattendijk
De Mosterdpot
Kortenoord
Van Gennepweg
Francois Viadukt
De Vijf Boeken
IJsseldijk Noord
IJssellaan
Lageweg
Schaapjeszijde
Majadige
De Nesse
Nieuwlandsekade
Breeweer
Oostkade
Molenweteringpad
Groenendijk
Dijkpad
De Borchhoeve
Molenvliet
Esri Nederland, Community Map Contributors

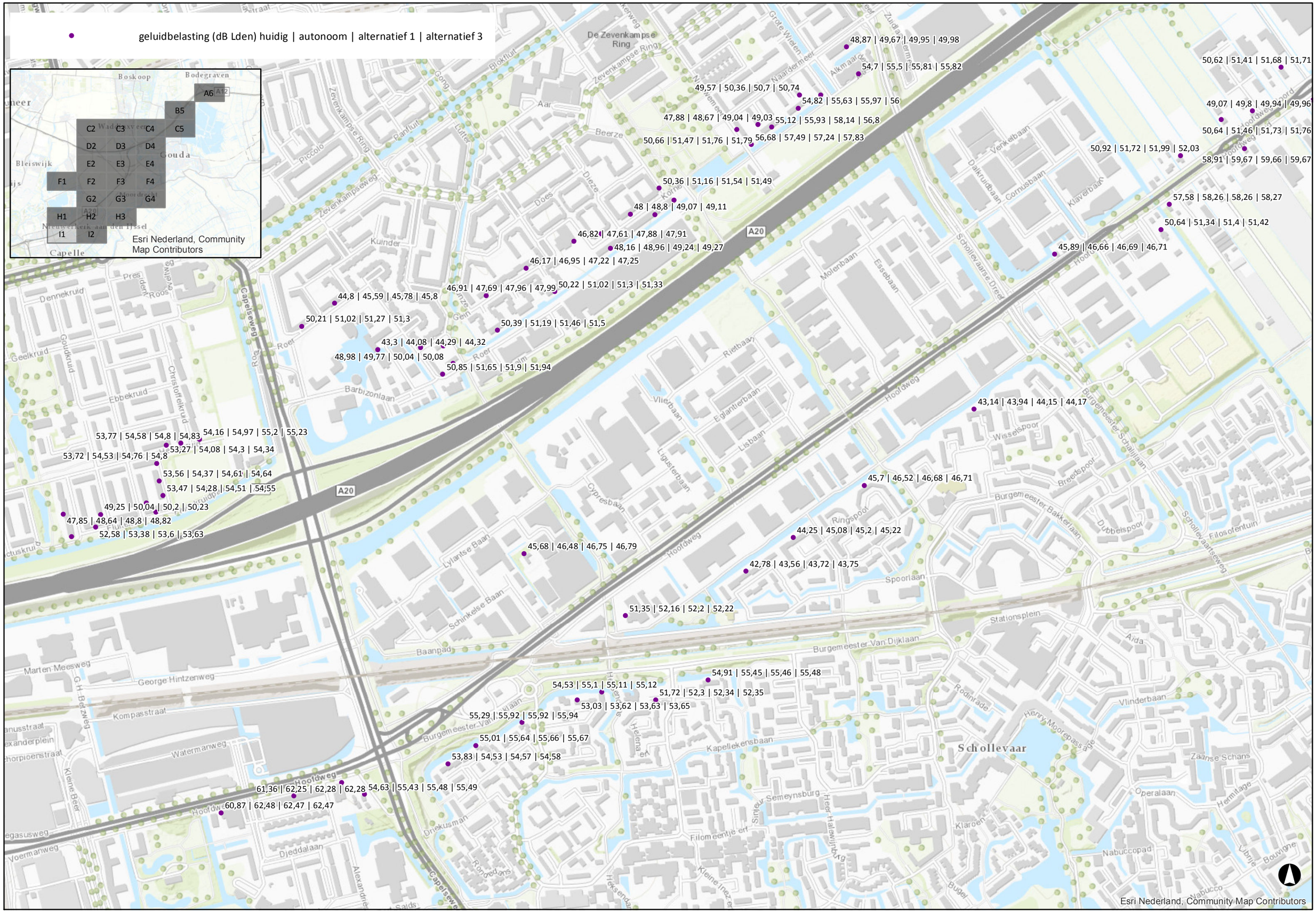
geluidbelasting (dB Lden) huidig | autonoom | alternatief 1 | alternatief 3
A6
B5
C2 C3 C4 C5
D2 D3 D4
E2 E3 E4
F1 F2 F3 F4
G2 G3 G4
H1 H2 H3
I1 I2
Esri Nederland, Community Map Contributors
48,87 | 49,67 | 49,95 | 49,98
54,7 | 55,5 | 55,81 | 55,82
49,57 | 50,36 | 50,7 | 50,74
54,82 | 55,63 | 55,97 | 56
47,88 | 48,67 | 49,04 | 49,03
55,12 | 55,93 | 58,14 | 56,8
50,66 | 51,47 | 51,76 | 51,79
56,68 | 57,49 | 57,24 | 57,83
50,62 | 51,41 | 51,68 | 51,71
49,07 | 49,8 | 49,94 | 49,96
50,64 | 51,46 | 51,73 | 51,76
50,92 | 51,72 | 51,99 | 52,03
58,91 | 59,67 | 59,66 | 59,67
50,36 | 51,16 | 51,54 | 51,49
48 | 48,8 | 49,07 | 49,11
57,58 | 58,26 | 58,26 | 58,27
50,64 | 51,34 | 51,4 | 51,42
46,82 | 47,61 | 47,88 | 47,91
48,16 | 48,96 | 49,24 | 49,27
45,89 | 46,66 | 46,69 | 46,71
46,17 | 46,95 | 47,22 | 47,25
46,91 | 47,69 | 47,96 | 47,99
50,22 | 51,02 | 51,3 | 51,33
44,8 | 45,59 | 45,78 | 45,8
50,21 | 51,02 | 51,27 | 51,3
50,39 | 51,19 | 51,46 | 51,5
43,3 | 44,08 | 44,29 | 44,32
48,98 | 49,77 | 50,04 | 50,08
50,85 | 51,65 | 51,9 | 51,94
43,14 | 43,94 | 44,15 | 44,17
53,77 | 54,58 | 54,8 | 54,83
54,16 | 54,97 | 55,2 | 55,23
53,27 | 54,08 | 54,3 | 54,34
53,72 | 54,53 | 54,76 | 54,8
53,56 | 54,37 | 54,61 | 54,64
53,47 | 54,28 | 54,51 | 54,55
45,7 | 46,52 | 46,68 | 46,71
49,25 | 50,04 | 50,2 | 50,23
47,85 | 48,64 | 48,8 | 48,82
52,58 | 53,38 | 53,6 | 53,63
44,25 | 45,08 | 45,2 | 45,22
45,68 | 46,48 | 46,75 | 46,79
42,78 | 43,56 | 43,72 | 43,75
51,35 | 52,16 | 52,2 | 52,22
54,91 | 55,45 | 55,46 | 55,48
54,53 | 55,1 | 55,11 | 55,12
51,72 | 52,3 | 52,34 | 52,35
53,03 | 53,62 | 53,63 | 53,65
55,29 | 55,92 | 55,92 | 55,94
55,01 | 55,64 | 55,66 | 55,67
53,83 | 54,53 | 54,57 | 54,58
61,36 | 62,25 | 62,28 | 62,28
54,63 | 55,43 | 55,48 | 55,49
60,87 | 62,48 | 62,47 | 62,47
A20
Schollevaar
Esri Nederland, Community Map Contributors

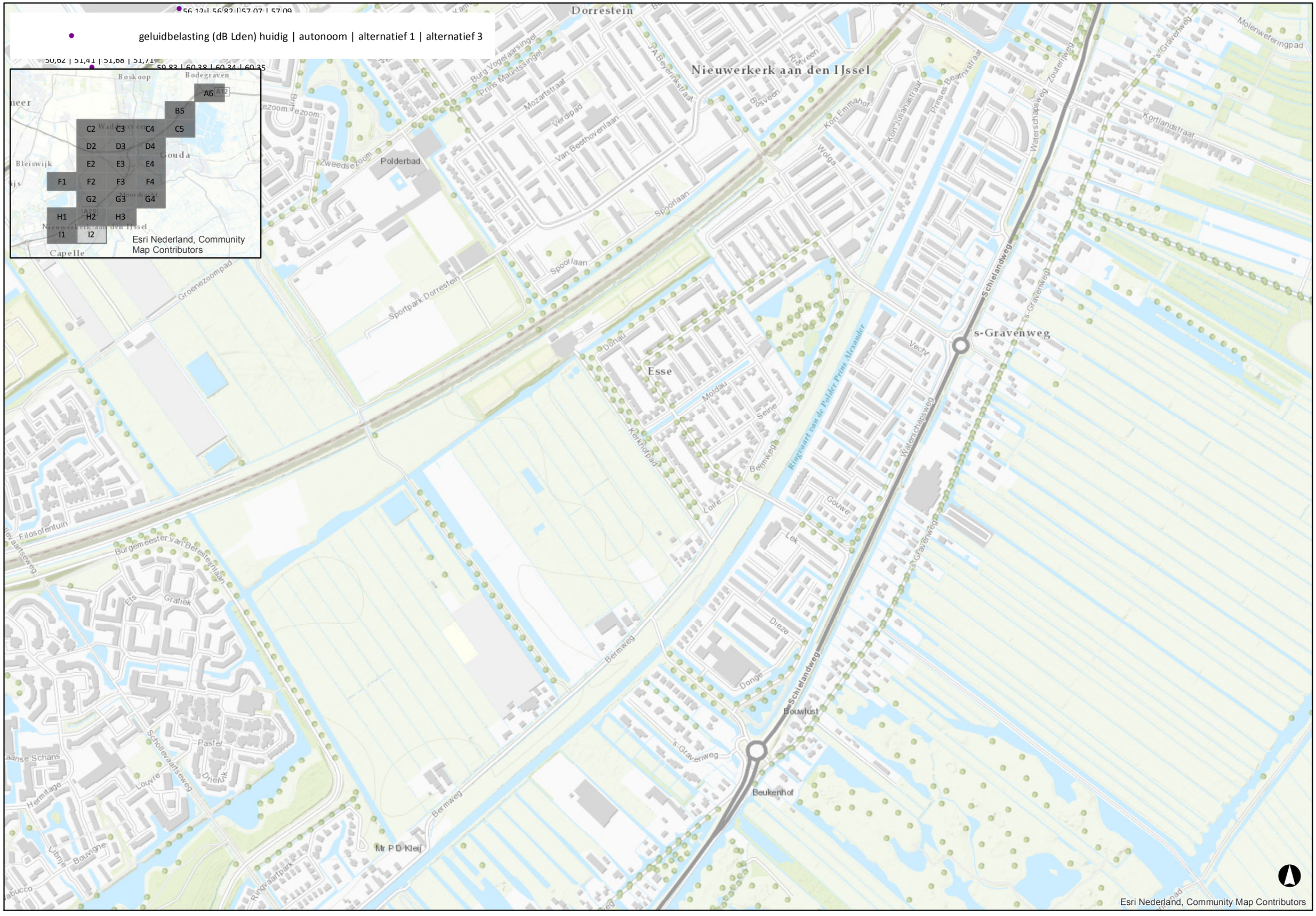
geluidbelasting (dB Lden) huidig | autonoom | alternatief 1 | alternatief 3
56,12 | 56,82 | 57,07 | 57,09
50,62 | 51,41 | 51,68 | 51,71
59,83 | 60,38 | 60,34 | 60,35
A6
B5
C2 C3 C4 C5
D2 D3 D4
E2 E3 E4
F1 F2 F3 F4
G2 G3 G4
H1 H2 H3
I1 I2
Esri Nederland, Community Map Contributors
Dorrestein
Nieuwerkerk aan den IJssel
Polderbad
Sportpark Dorrestein
Esse
s-Gravenweg
Schielandweg
Bouwlust
Beukenhof
Mr P D Kleij
Esri Nederland, Community Map Contributors