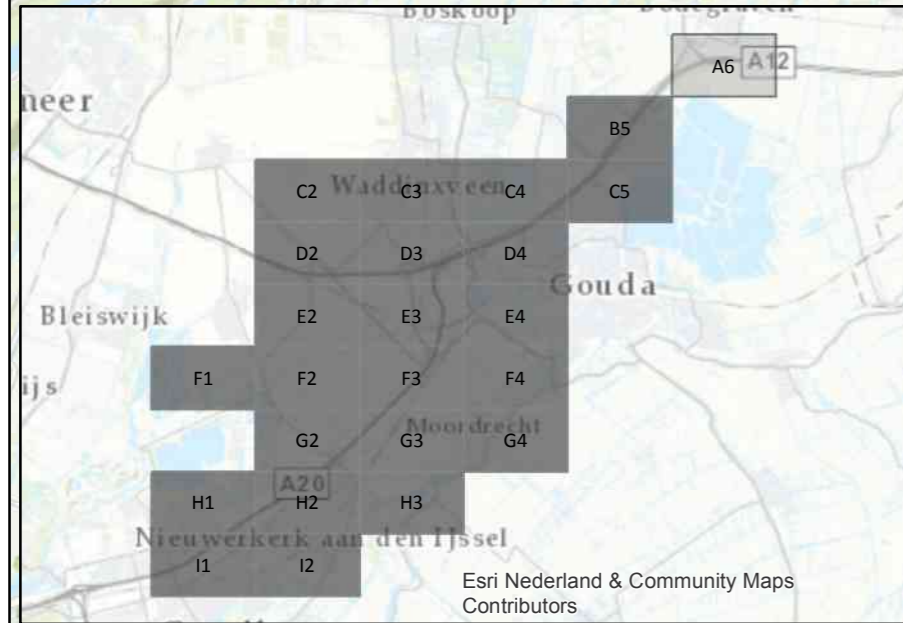
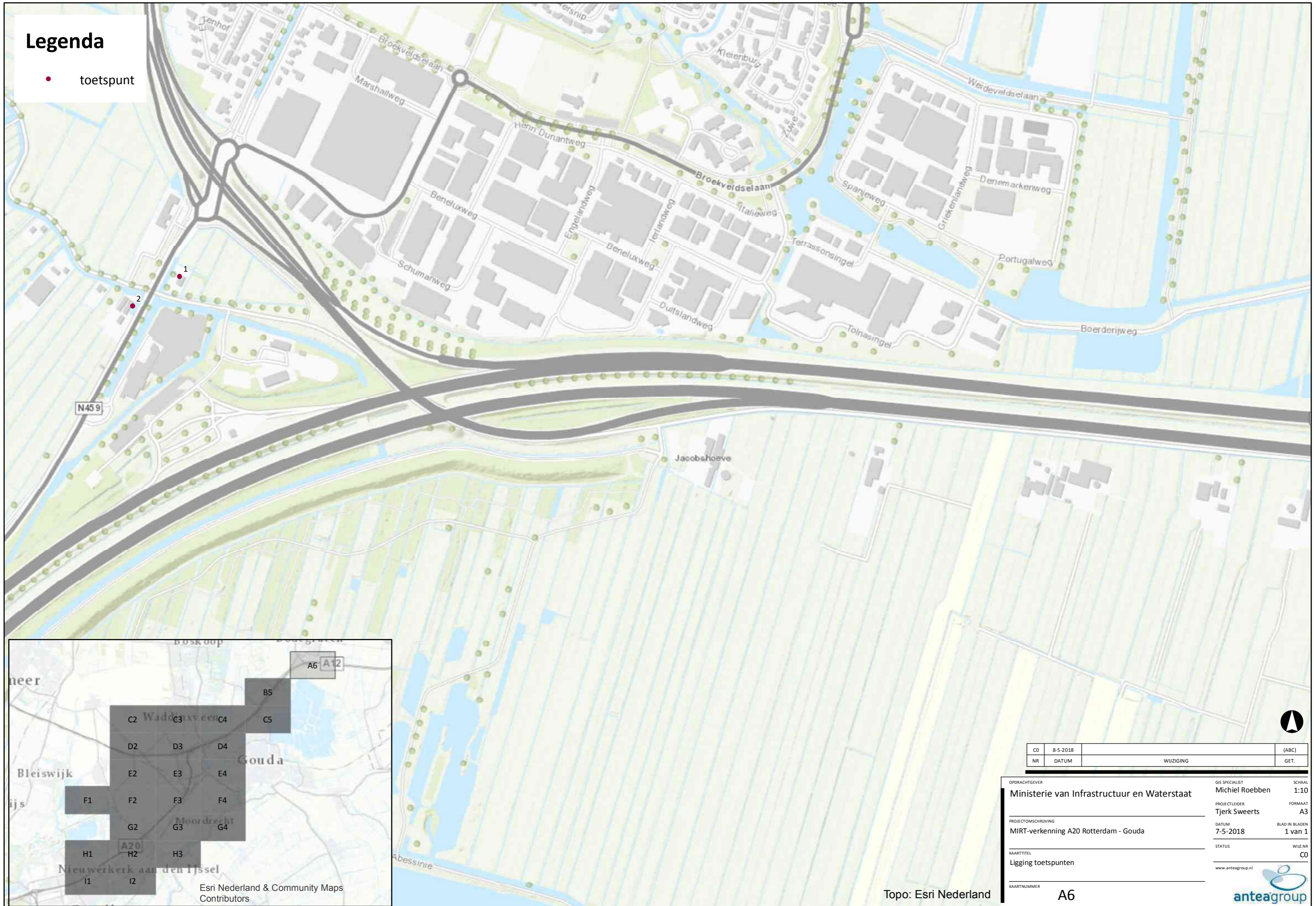


Legenda

• toetspunt



Esri Nederland & Community Maps Contributors

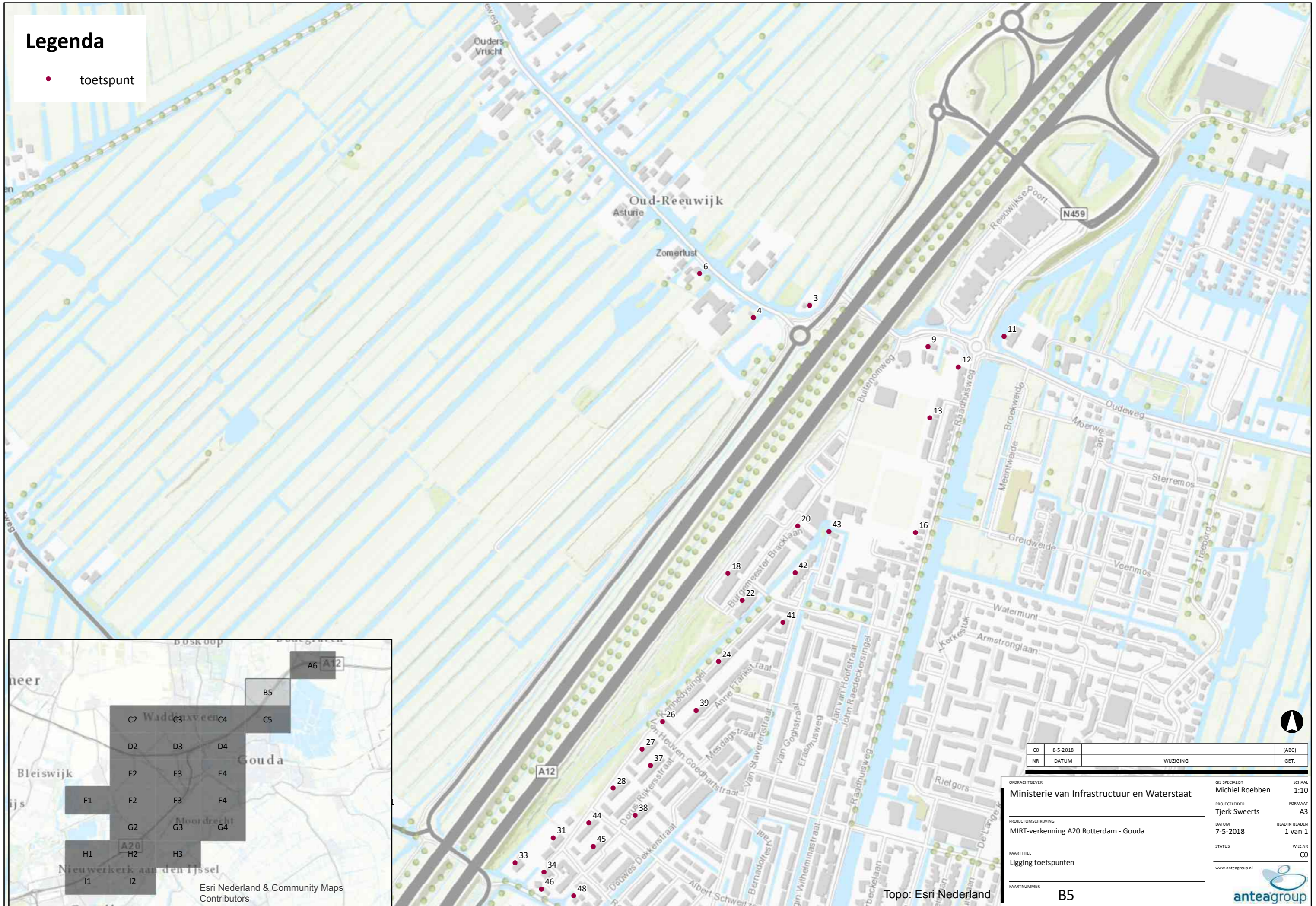
Topo: Esri Nederland

CO	8-5-2018	(ABC)
NR	DATUM	GET.
WUIZIGING		

OPDRACHTGEVER	GIS SPECIALIST	SCHAAL
Ministerie van Infrastructuur en Waterstaat	Michiel Roebben	1:10
PROJECTLEIDER	FORMAAT	
Tjerk Sweerts	A3	
PROJECTOMSCHRIJVING	DATUM	BLAD IN BLADEN
MIRT-verkenning A20 Rotterdam - Gouda	7-5-2018	1 van 1
KAARTITEL	STATUS	WUIZ.NR
Ligging toetspunten		CO
KAARTNUMMER	www.anteagroup.nl	
A6		

Legenda

• toetspunt



CO	8-5-2018	(ABC)
NR	DATUM	GET.
WIJZIGING		

OPDRACHTGEVER	GIS SPECIALIST	SCHAAL
Ministerie van Infrastructuur en Waterstaat	Michiel Roebben	1:10
PROJECTLEIDER	Tjerk Sweerts	FORMAAT
		A3
PROJECTOMSCHRIJVING	DATUM	BLAD IN BLADEN
MIRT-verkenning A20 Rotterdam - Gouda	7-5-2018	1 van 1
KAARTITEL	STATUS	WIJZ.NR
Ligging toetspunten		C0
www.anteagroup.nl		
KAARTNUMMER	B5	



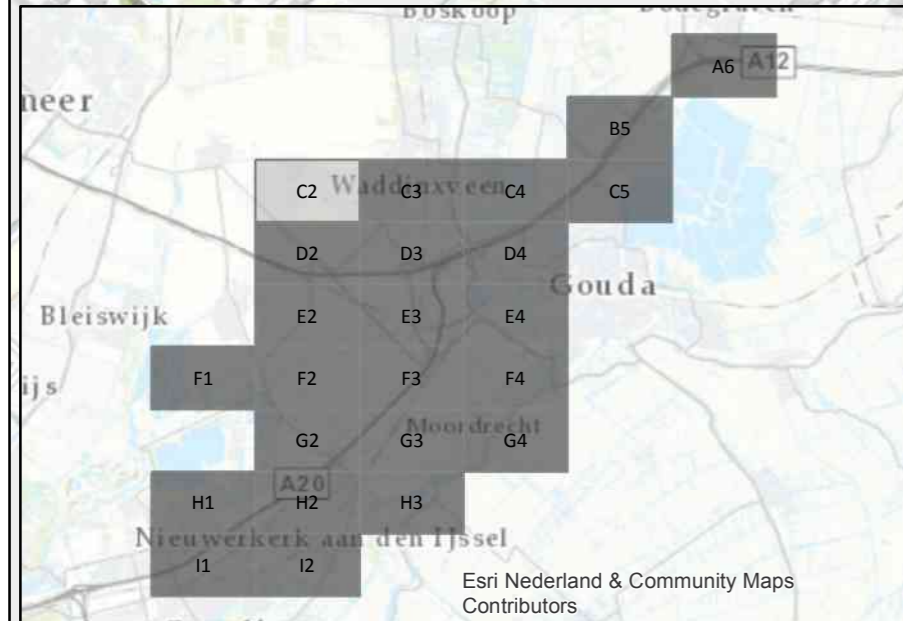
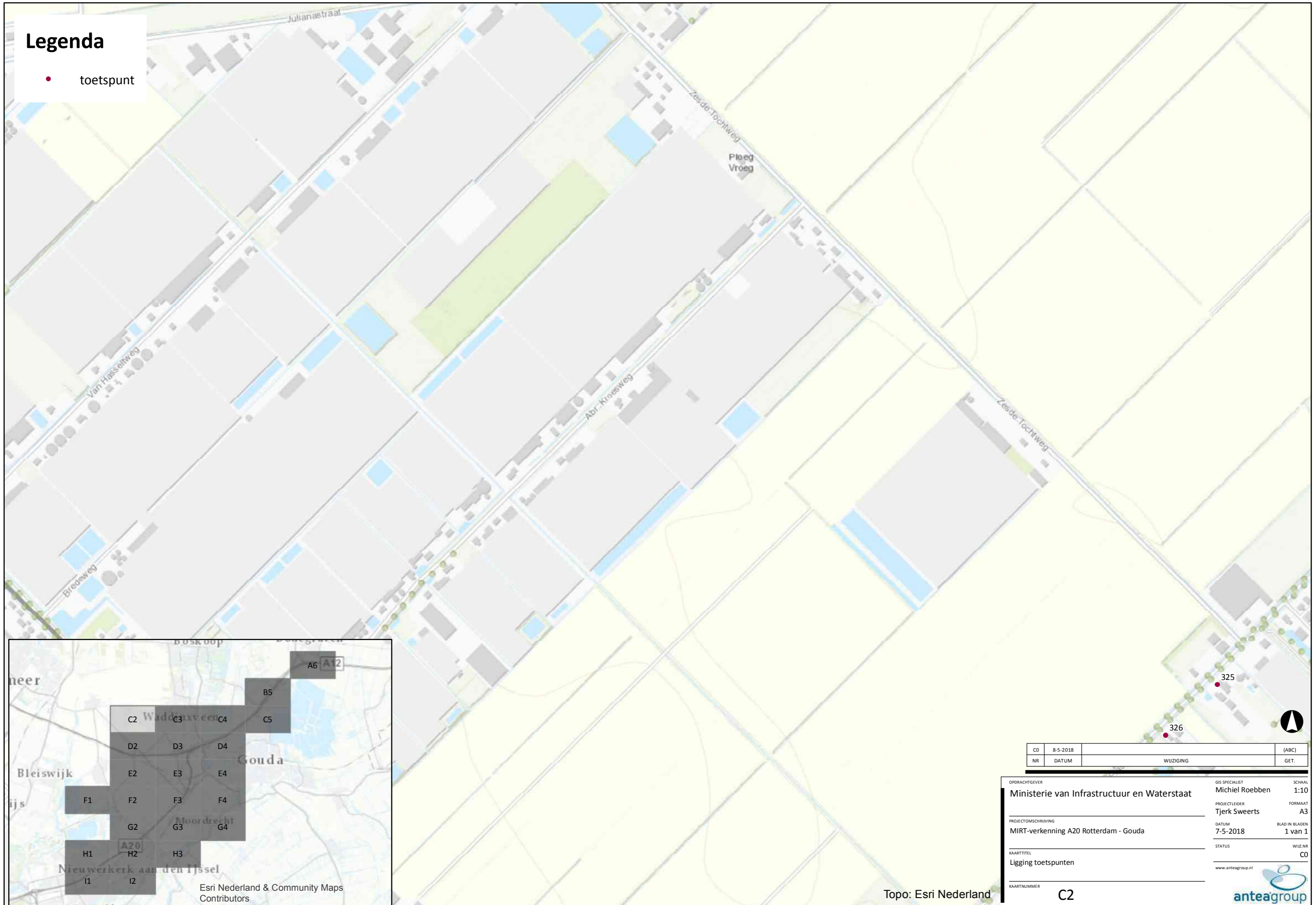
Esri Nederland & Community Maps Contributors

Topo: Esri Nederland



Legenda

• toetspunt



Esri Nederland & Community Maps Contributors

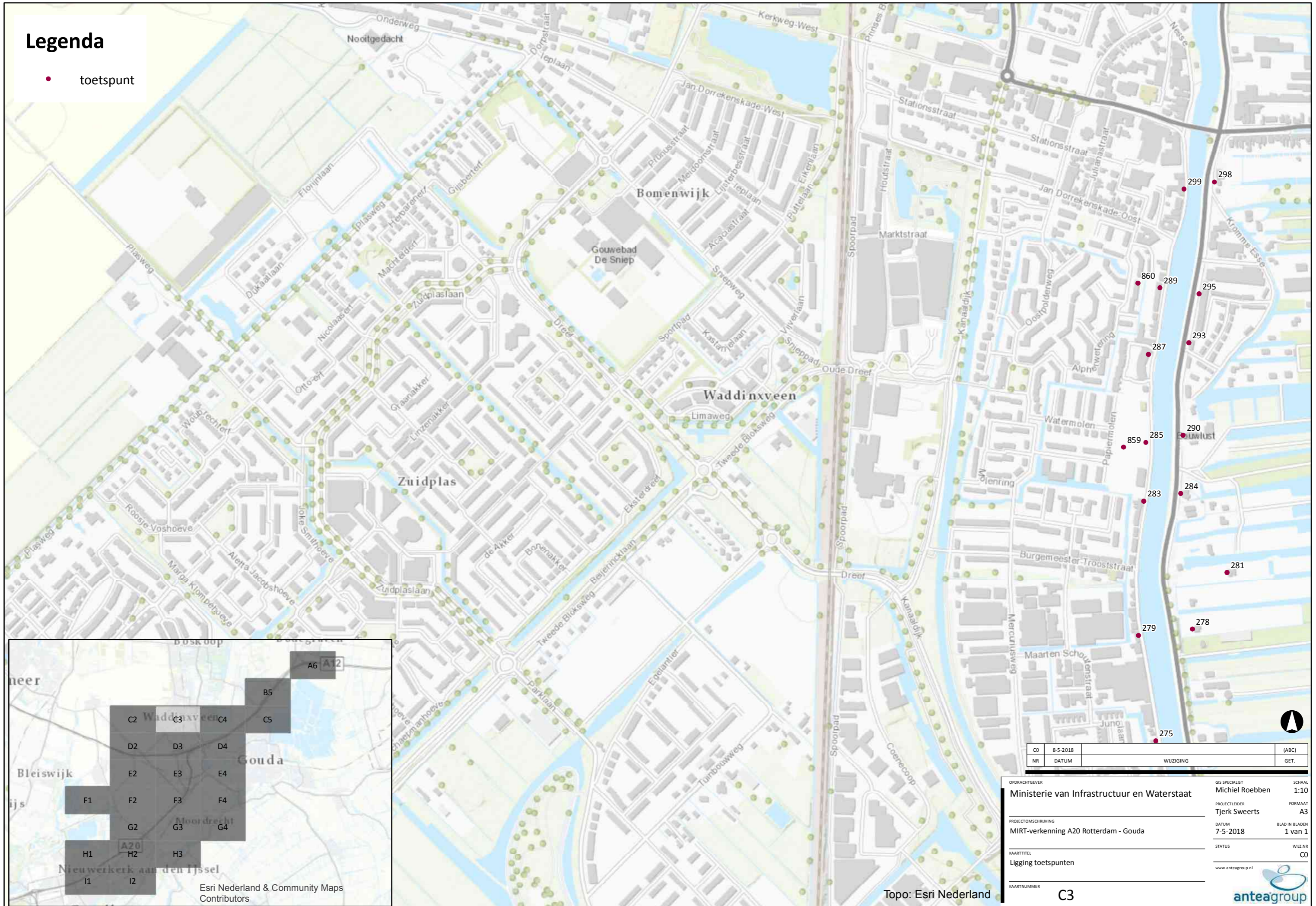
Topo: Esri Nederland

CD	8-5-2018	(ABC)
NR	DATUM	GET.
WUIZIGING		

OPDRACHTGEVER	GIS SPECIALIST	SCHAAL
Ministerie van Infrastructuur en Waterstaat	Michiel Roebben	1:10
PROJECTLEIDER	FORMAAT	
Tjerk Sweerts	A3	
PROJECTOMSCHRIJVING	DATUM	BLAD IN BLADEN
MIRT-verkenning A20 Rotterdam - Gouda	7-5-2018	1 van 1
KAARTITEL	STATUS	WUIZ.NR
Ligging toetspunten		C0
KAARTNUMMER	www.anteagroup.nl	
C2		

Legenda

• toetspunt



CD	8-5-2018		(ABC)
NR	DATUM	WIJZIGING	GET.

OPDRACHTGEVER	GIS SPECIALIST	SCHAAL
Ministerie van Infrastructuur en Waterstaat	Michiel Roebben	1:10
PROJECTLEIDER	FORMAAT	
Tjerk Sweerts	A3	
DATUM	BLAD IN BLADEN	
7-5-2018	1 van 1	
STATUS	WIJZ.NR	
	C0	

KAARTITEL	www.anteagroup.nl
Ligging toetspunten	
KAARTNUMMER	C3

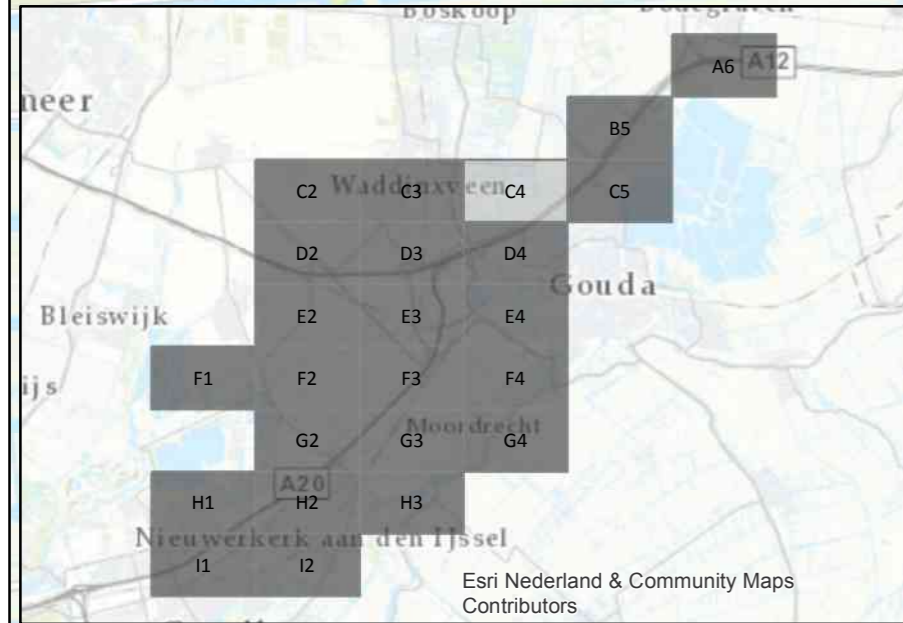
Esri Nederland & Community Maps Contributors

Topo: Esri Nederland



Legenda

• toetspunt



Esri Nederland & Community Maps Contributors

CD	8-5-2018		(ABC)
NR	DATUM	WIJZIGING	GET.

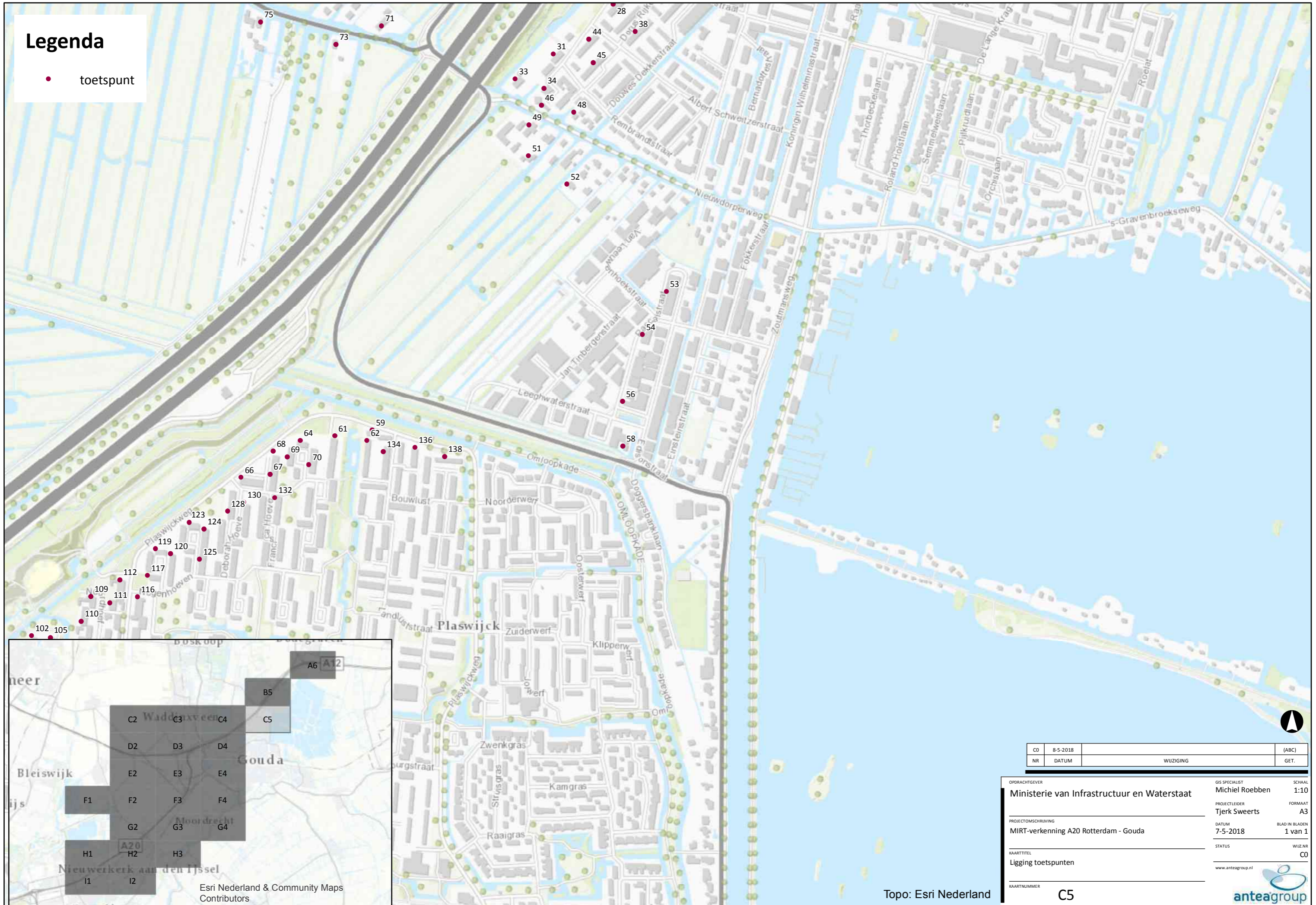
OPDRACHTGEVER	Ministerie van Infrastructuur en Waterstaat	GIS SPECIALIST	Michiel Roebben	SCHAAL	1:10
PROJECTLEIDER	Tjerk Sweerts	FORMAAT	A3		
PROJECTOMSCHRIJVING	MIRT-verkenning A20 Rotterdam - Gouda	DATUM	7-5-2018	BLAD IN BLADEN	1 van 1
KAARTITEL	Ligging toetspunten	STATUS		WIJZ.NR	C0
KAARTNUMMER	C4	www.anteagroup.nl			

Topo: Esri Nederland



Legenda

• toetspunt



CO	8-5-2018	(ABC)
NR	DATUM	GET.
WUIZIGING		

OPDRACHTGEVER	GIS SPECIALIST	SCHAAL
Ministerie van Infrastructuur en Waterstaat	Michiel Roebben	1:10
PROJECTLEIDER	FORMAAT	
Tjerk Sweerts	A3	
PROJECTOMSCHRIJVING	DATUM	BLAD IN BLADEN
MIRT-verkenning A20 Rotterdam - Gouda	7-5-2018	1 van 1
KAARTITEL	STATUS	WUIZ.NR
Ligging toetspunten		C0
KAARTNUMMER		
C5		

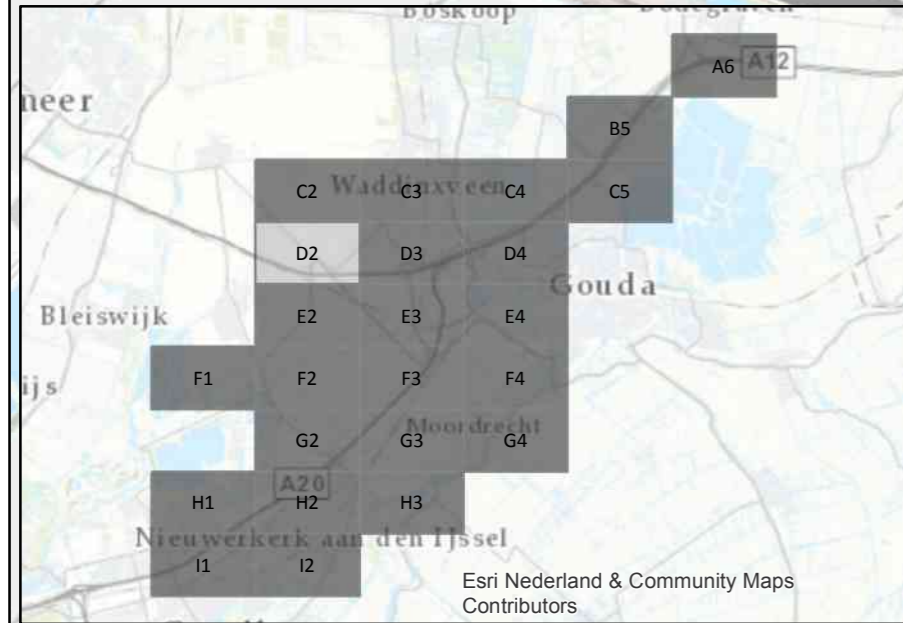
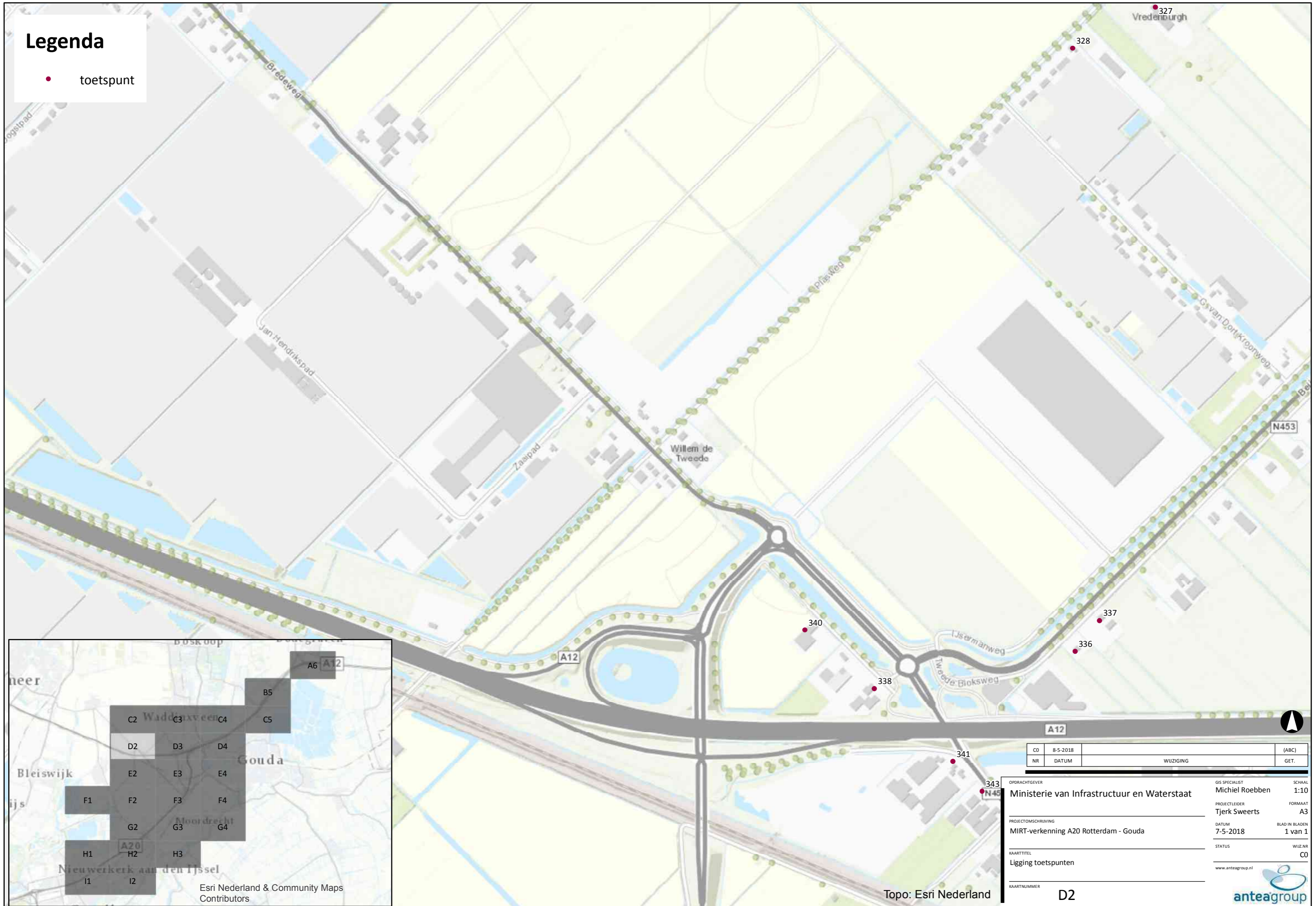
Topo: Esri Nederland



Esri Nederland & Community Maps Contributors

Legenda

• toetspunt



Esri Nederland & Community Maps Contributors

Topo: Esri Nederland

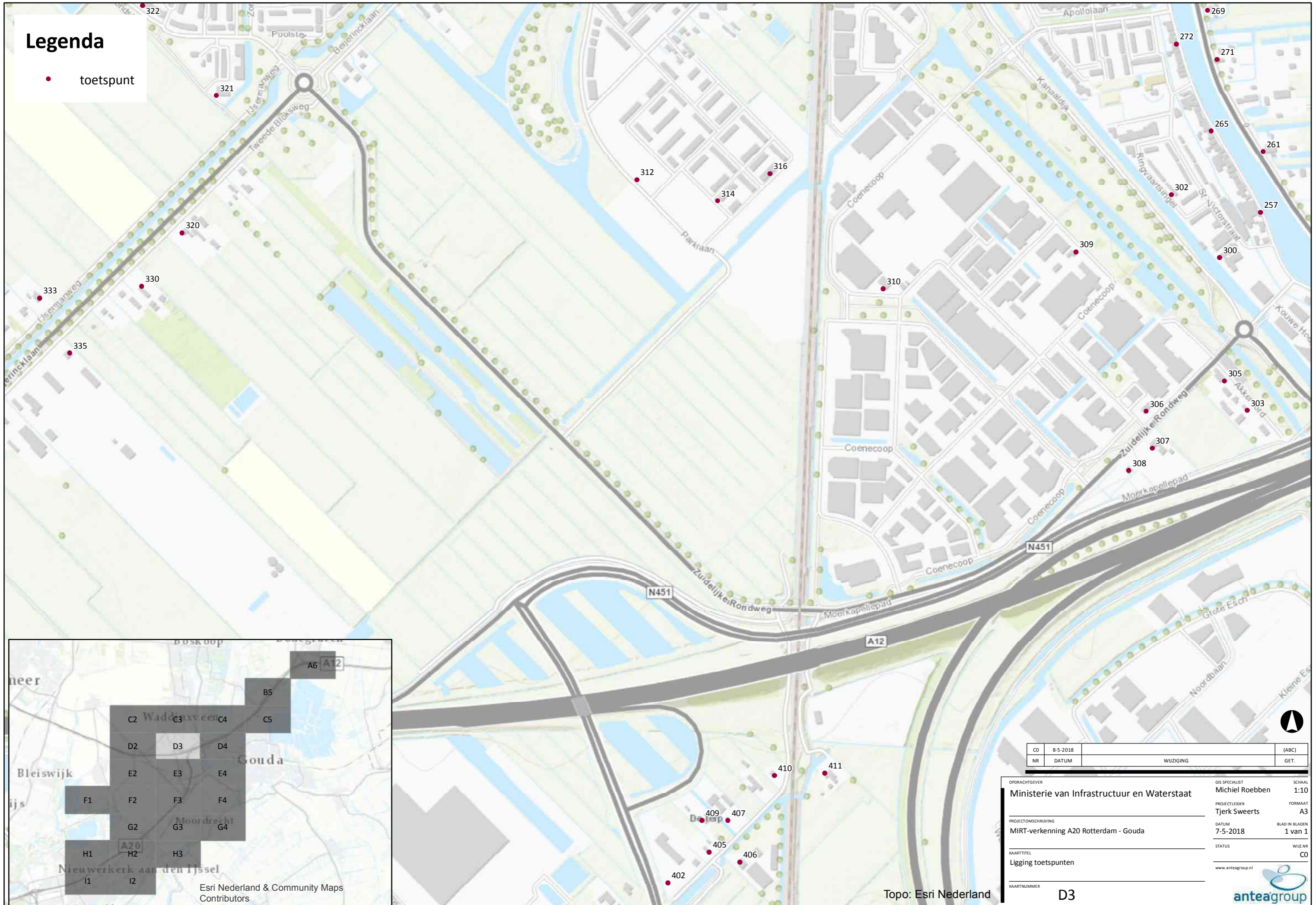
CD	8-5-2018		(ABC)
NR	DATUM	WIJZIGING	GET.

OPDRACHTGEVER	GIS SPECIALIST	SCHAAL
Ministerie van Infrastructuur en Waterstaat	Michiel Roebben	1:10
PROJECTLEIDER	FORMAAT	
Tjerk Sweerts	A3	
PROJECTOMSCHRIJVING	DATUM	BLAD IN BLADEN
MIRT-verkenning A20 Rotterdam - Gouda	7-5-2018	1 van 1
KAARTITEL	STATUS	WIJZ.NR
Ligging toetspunten		C0
KAARTNUMMER		
D2		



Legenda

• toetspunt



CO	8-5-2018		(ABC)
NR	DATUM	WIJZIGING	GET.

OPDRACHTGEVER	GIS SPECIALIST	SCHAAL
Ministerie van Infrastructuur en Waterstaat	Michiel Roebben	1:10
PROJECTLEIDER	Tjerk Sweerts	FORMAAT
		A3
PROJECTOMSCHRIJVING	DATUM	BLAD IN BLADEN
MIRT-verkenning A20 Rotterdam - Gouda	7-5-2018	1 van 1
KAARTITEL	STATUS	WIJZ.NR
Ligging toetspunten		C0
KAARTNUMMER		

www.anteagroup.nl

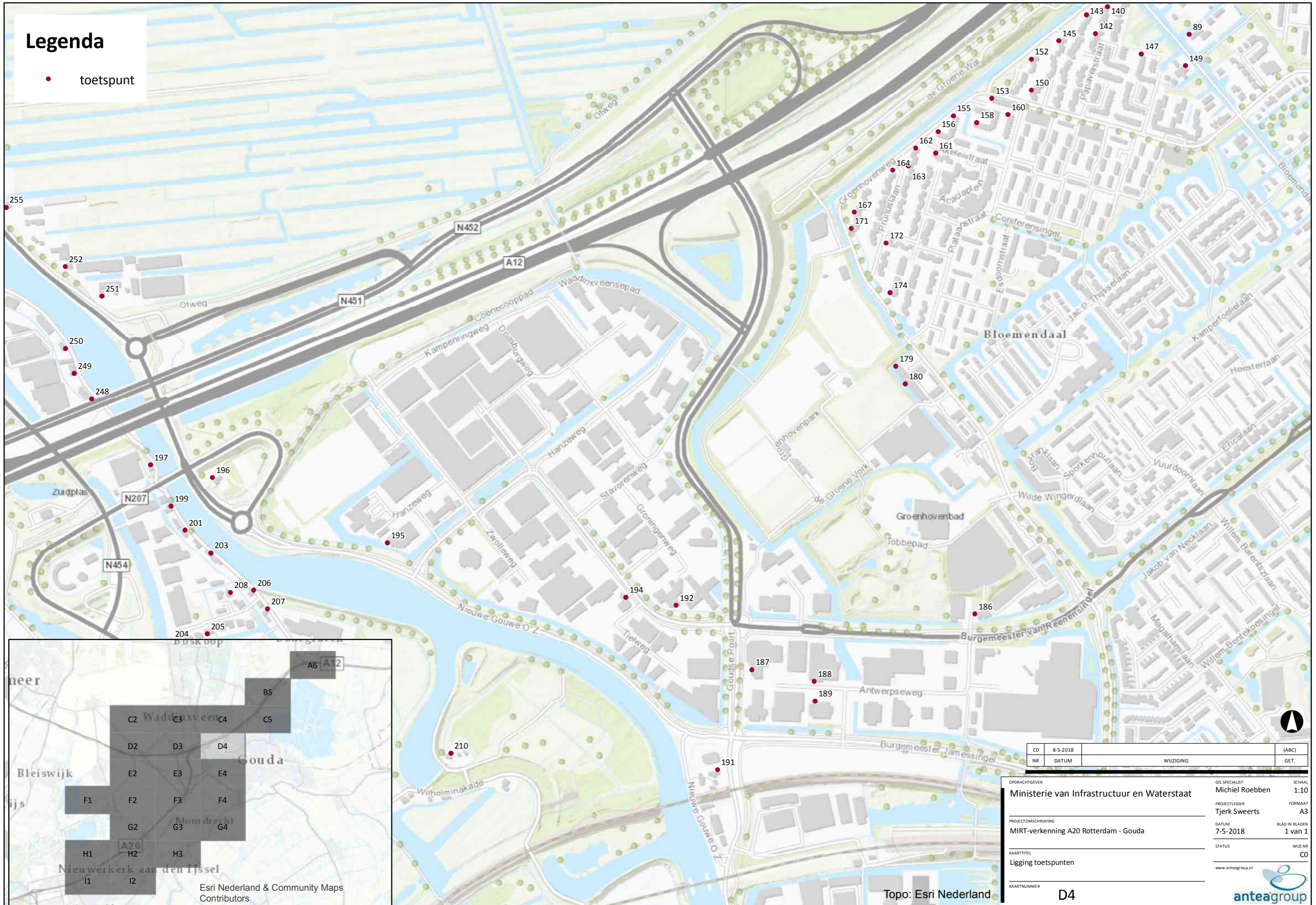
Topo: Esri Nederland

D3

Esri Nederland & Community Maps Contributors

Legenda

• toetspunt



CO	8-5-2018		(ABC)
NR	DATUM	WIJZIGING	GET.

OPDRACHTGEVER	GIS SPECIALIST	SCHAAL
Ministerie van Infrastructuur en Waterstaat	Michiel Roebben	1:10
PROJECTLEIDER	FORMAAT	
Tjerk Sweerts	A3	
DATUM	BLAD IN BLADEN	
7-5-2018	1 van 1	
KAARTITEL	WIZ.NR	
Ligging toetspunten	C0	
www.anteagroup.nl		

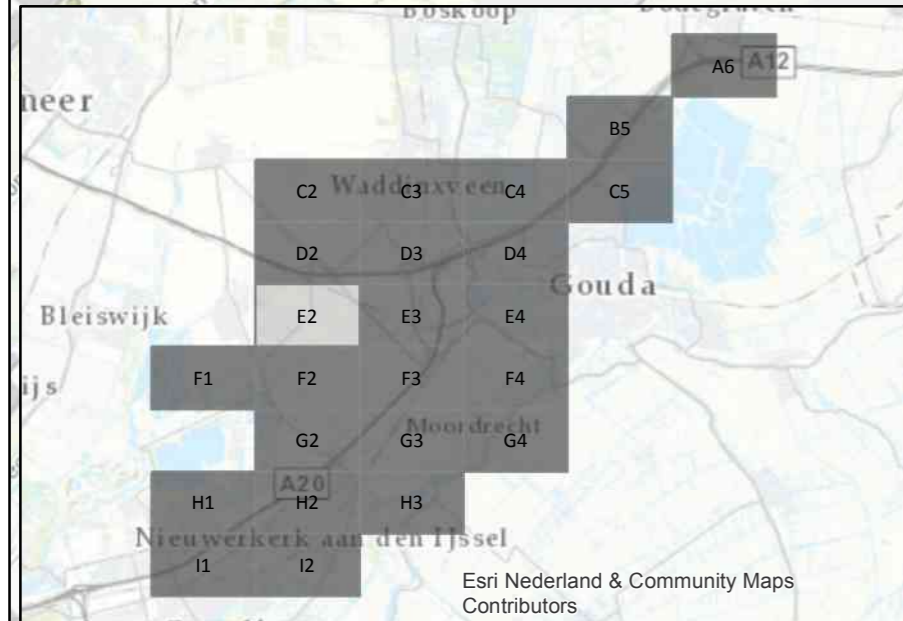
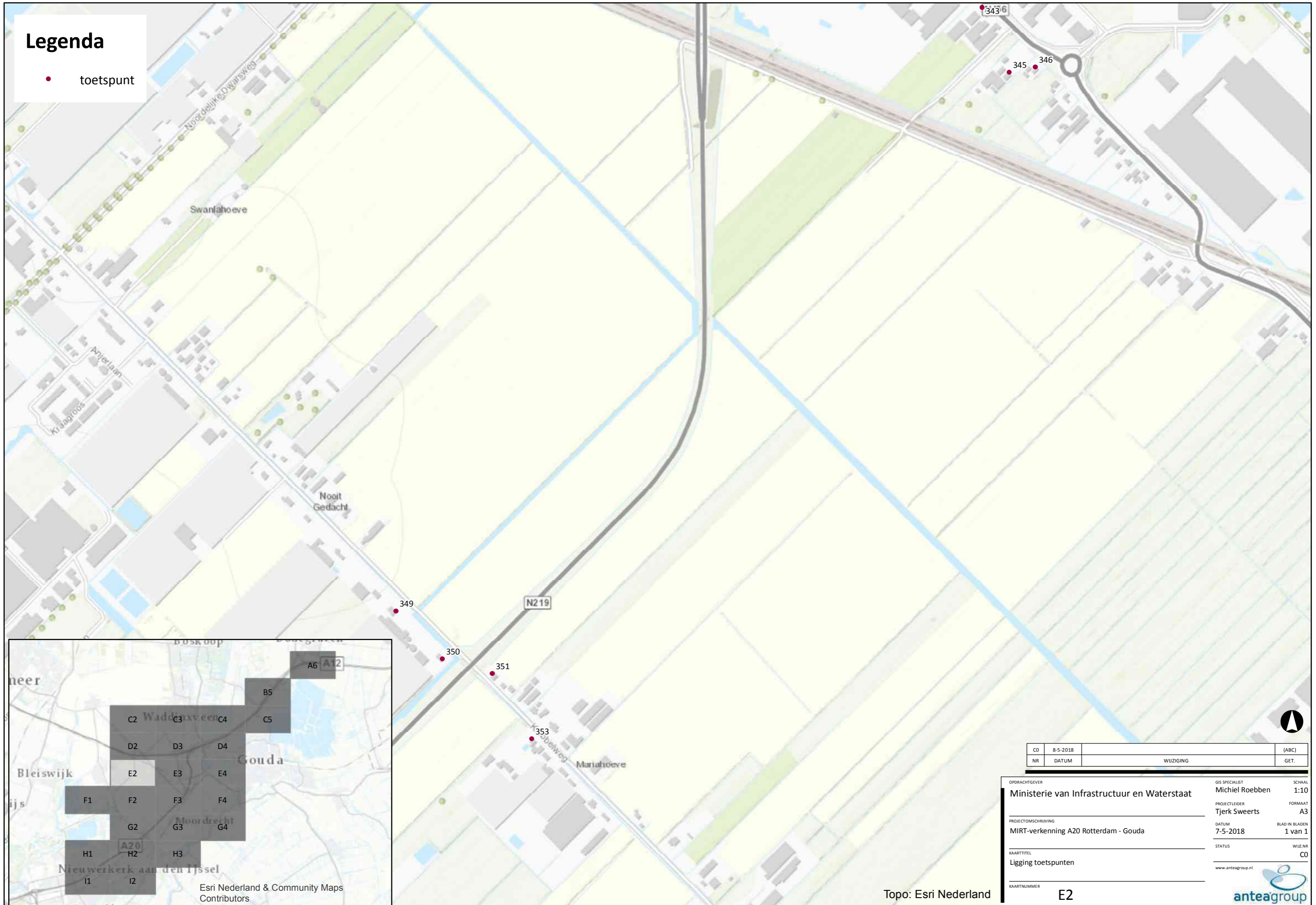
KAARTNUMMER **D4**

Topo: Esri Nederland

Esri Nederland & Community Maps Contributors

Legenda

• toetspunt



CO	8-5-2018	(ABC)
NR	DATUM	GET.

OPDRACHTGEVER	GIS SPECIALIST	SCHAAL
Ministerie van Infrastructuur en Waterstaat	Michiel Roebben	1:10
	PROJECTLEIDER	FORMAAT
	Tjerk Sweerts	A3
PROJECTOMSCHRIJVING	DATUM	BLAD IN BLADEN
MIRT-verkenning A20 Rotterdam - Gouda	7-5-2018	1 van 1
KAARTITEL	STATUS	WIJZ.NR
Ligging toetspunten		C0
KAARTNUMMER		
E2		

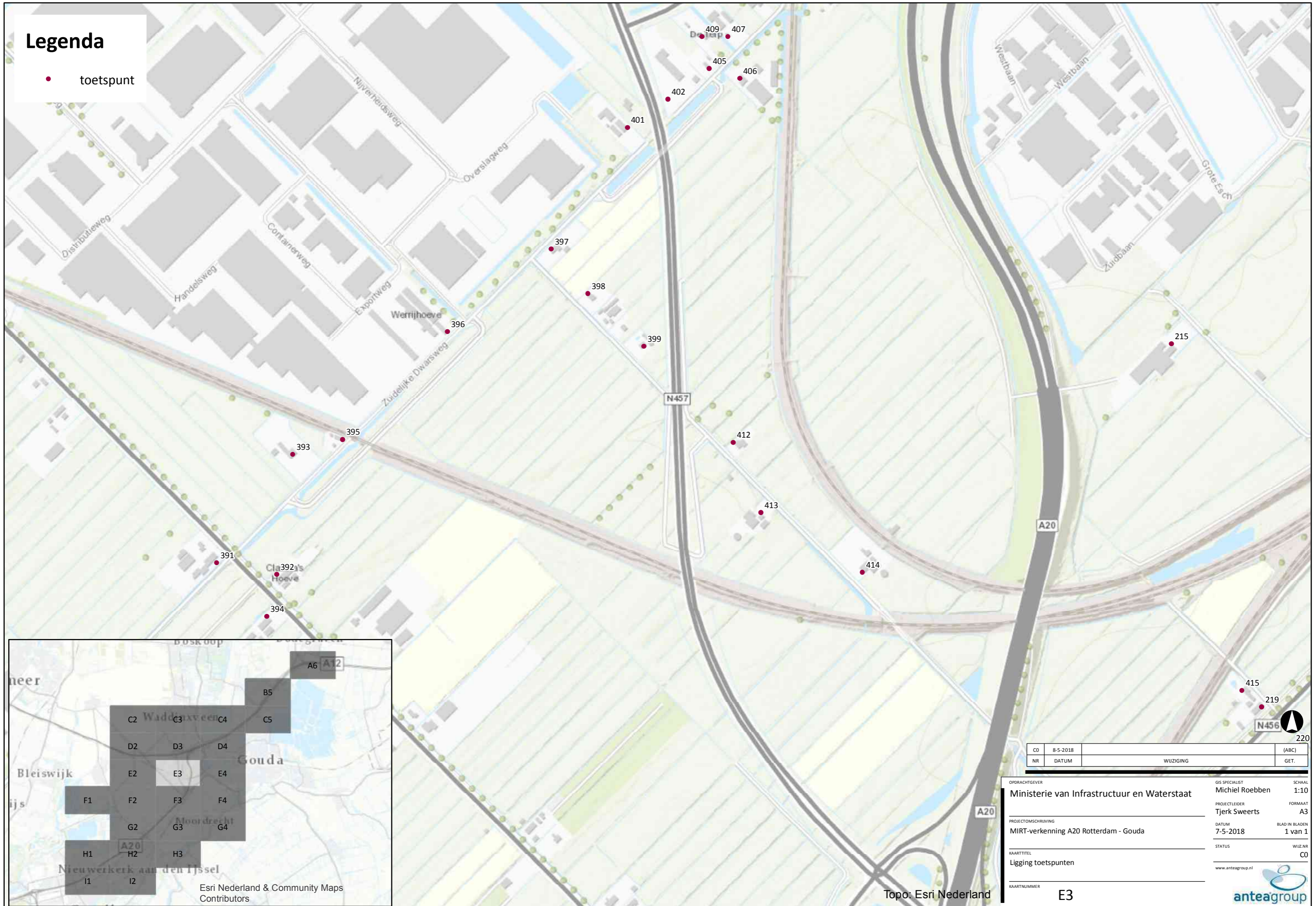
Topo: Esri Nederland



Esri Nederland & Community Maps Contributors

Legenda

• toetspunt



CO	8-5-2018		(ABC)
NR	DATUM	WIJZIGING	GET.

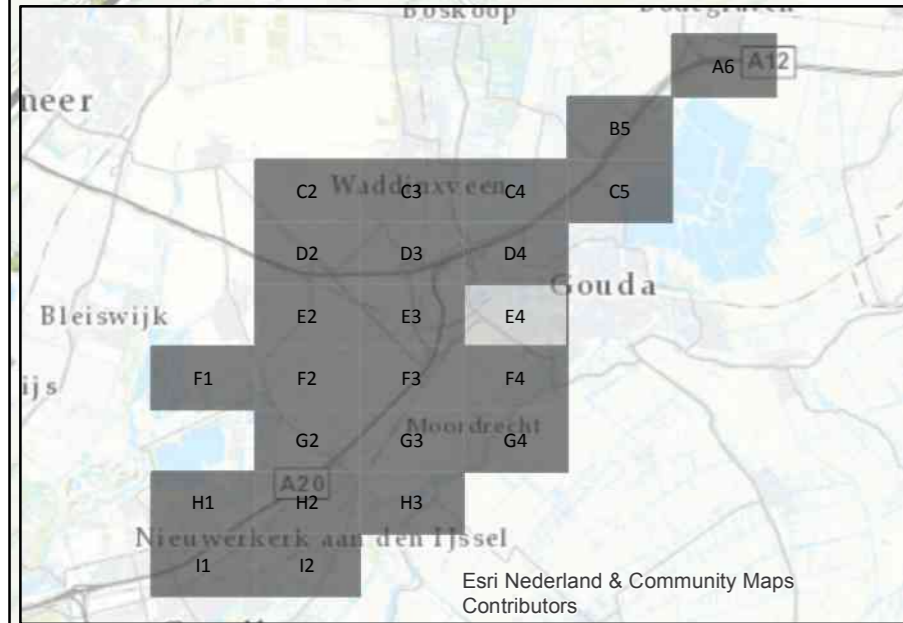
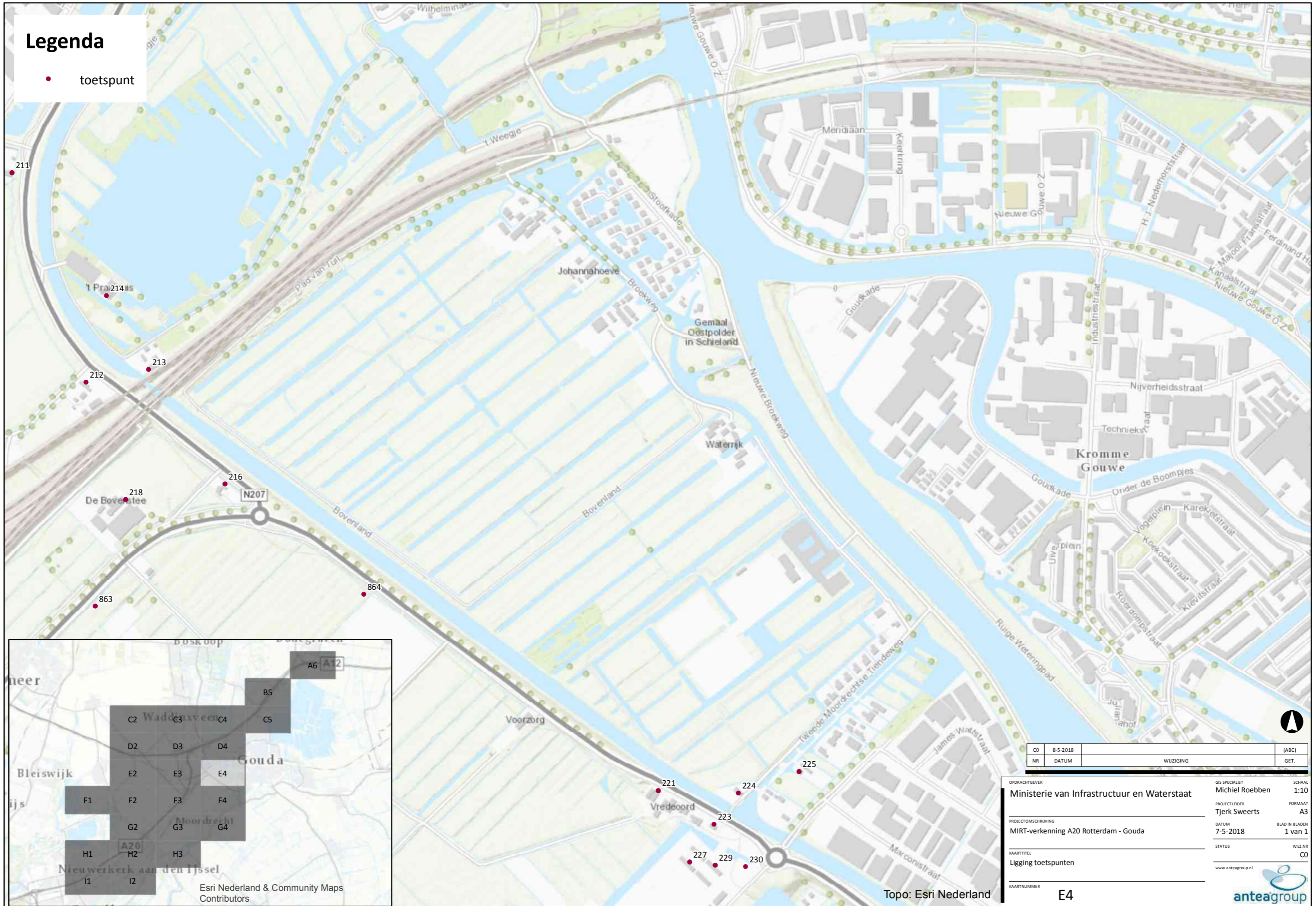
OPDRACHTGEVER	GIS SPECIALIST	SCHAAL
Ministerie van Infrastructuur en Waterstaat	Michiel Roebben	1:10
PROJECTLEIDER	FORMAAT	
Tjerk Sweerts	A3	
PROJECTOMSCHRIJVING	DATUM	BLAD IN BLADEN
MIRT-verkenning A20 Rotterdam - Gouda	7-5-2018	1 van 1
KAARTITEL	STATUS	WIJZ.NR
Ligging toetspunten		C0
KAARTNUMMER	www.anteagroup.nl	
E3		

Topo: Esri Nederland

Esri Nederland & Community Maps Contributors

Legenda

• toetspunt



CO	8-5-2018		(ABC)
NR	DATUM	WIJZIGING	GET.

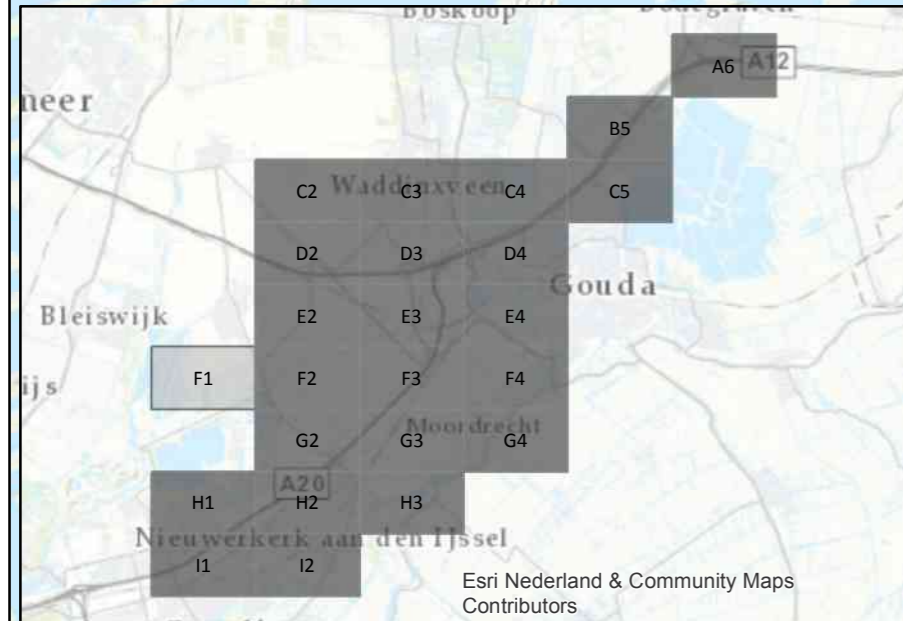
OPDRACHTGEVER	GIS SPECIALIST	SCHAAL
Ministerie van Infrastructuur en Waterstaat	Michiel Roebben	1:10
PROJECTLEIDER	FORMAAT	
Tjerk Sweerts	A3	
PROJECTOMSCHRIJVING	DATUM	BLAD IN BLADEN
MIRT-verkenning A20 Rotterdam - Gouda	7-5-2018	1 van 1
KAARTITEL	STATUS	WIJZ.NR
Ligging toetspunten		C0
KAARTNUMMER	www.anteagroup.nl	
E4		

Esri Nederland & Community Maps Contributors

Topo: Esri Nederland

Legenda

• toetspunt



Esri Nederland & Community Maps Contributors

CD	8-5-2018		(ABC)
NR	DATUM	WIJZIGING	GET.

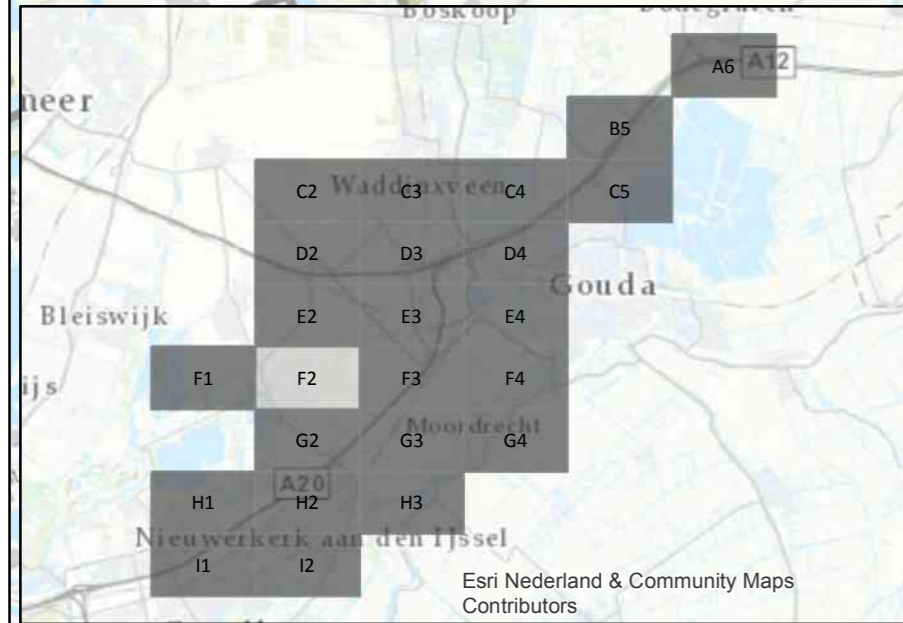
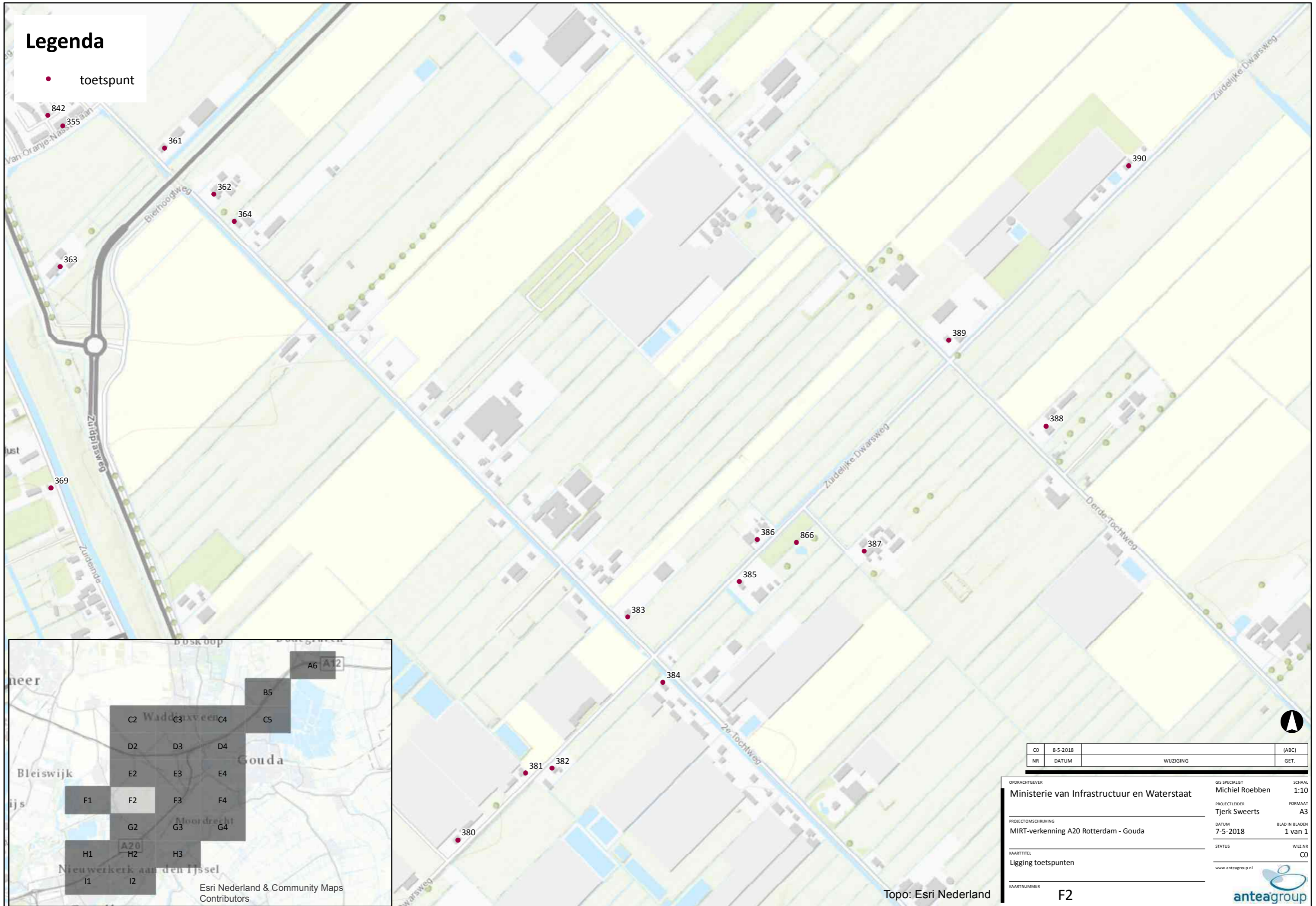
OPDRACHTGEVER	GIS SPECIALIST	SCHAAL
Ministerie van Infrastructuur en Waterstaat	Michiel Roebben	1:10
PROJECTLEIDER	FORMAAT	
Tjerk Sweerts	A3	
PROJECTOMSCHRIJVING	DATUM	BLAD NR
MIRT-verkenning A20 Rotterdam - Gouda	7-5-2018	1 van 1
KAARTITEL	STATUS	WIJZ.NR
Ligging toetspunten		C0
KAARTNUMMER		
F1		

Topo: Esri Nederland



Legenda

• toetspunt



CO	8-5-2018		(ABC)
NR	DATUM	WIJZIGING	GET.

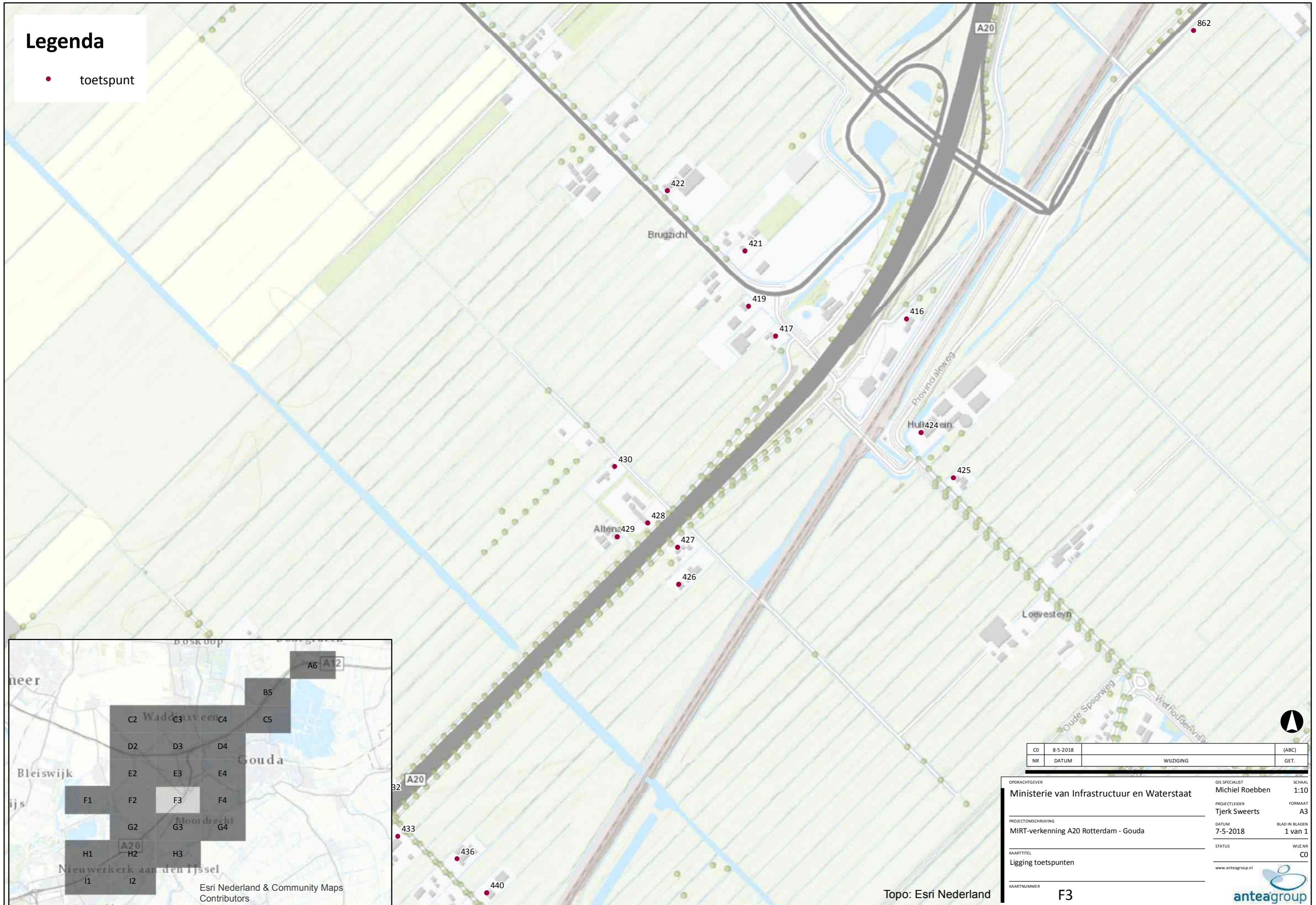
OPDRACHTGEVER	GIS SPECIALIST	SCHAAL
Ministerie van Infrastructuur en Waterstaat	Michiel Roebben	1:10
PROJECTLEIDER	FORMAAT	
Tjerk Sweerts	A3	
PROJECTOMSCHRIJVING	DATUM	BLAD IN BLADEN
MIRT-verkenning A20 Rotterdam - Gouda	7-5-2018	1 van 1
KAARTITEL	STATUS	WIJZ.NR
Ligging toetspunten		C0
KAARTNUMMER	www.anteagroup.nl	
F2		

Topo: Esri Nederland

Esri Nederland & Community Maps Contributors

Legenda

• toetspunt



CO	8-5-2018		(ABC)
NR	DATUM	WIJZIGING	GET.

OPDRACHTGEVER	GIS SPECIALIST	SCHAAL
Ministerie van Infrastructuur en Waterstaat	Michiel Roebben	1:10
PROJECTLEIDER	Tjerk Sweerts	FORMAAT
		A3
PROJECTOMSCHRIJVING	DATUM	BLAD IN BLADEN
MIRT-verkenning A20 Rotterdam - Gouda	7-5-2018	1 van 1
KAARTITEL	STATUS	WIJZ.NR
Ligging toetspunten		C0
KAARTNUMMER		
F3		

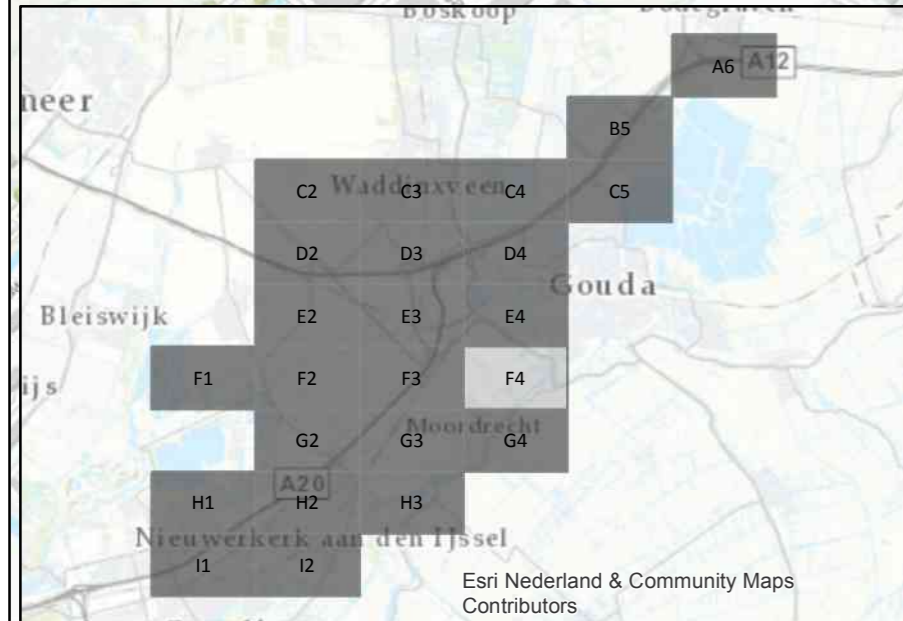
Topo: Esri Nederland



Esri Nederland & Community Maps Contributors

Legenda

• toetspunt



CD	8-5-2018	(ABC)
NR	DATUM	GET.

OPDRACHTGEVER	GIS SPECIALIST	SCHAAL
Ministerie van Infrastructuur en Waterstaat	Michiel Roebben	1:10
PROJECTLEIDER	FORMAAT	
Tjerk Sweerts	A3	
DATUM	BLAD NR	
7-5-2018	1 van 1	
KAARTITEL	WIZ.NR	
Ligging toetspunten	C0	
KAARTNUMMER		
F4		

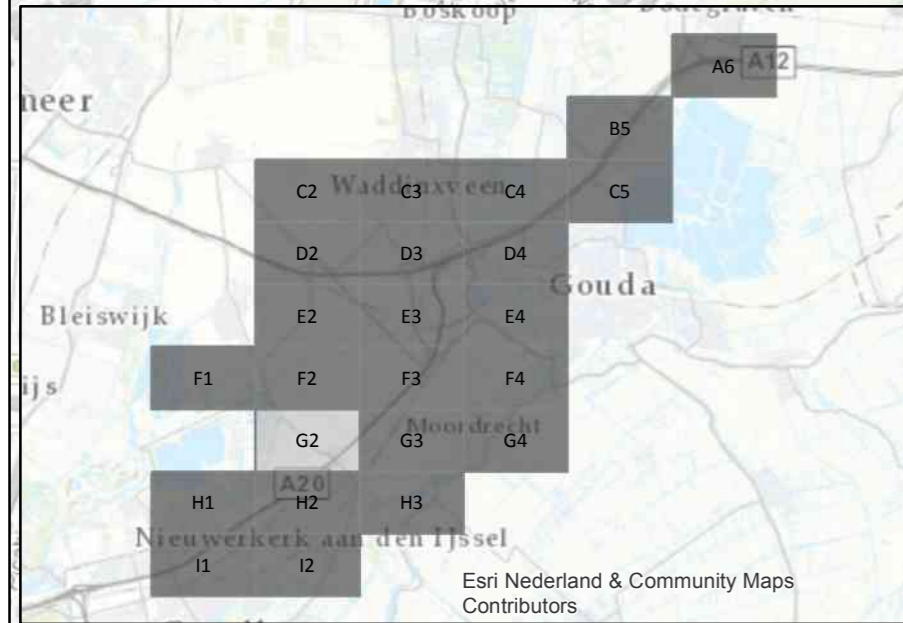
Esri Nederland & Community Maps Contributors

Topo: Esri Nederland



Legenda

• toetspunt



CO	8-5-2018		(ABC)
NR	DATUM	WIJZIGING	GET.

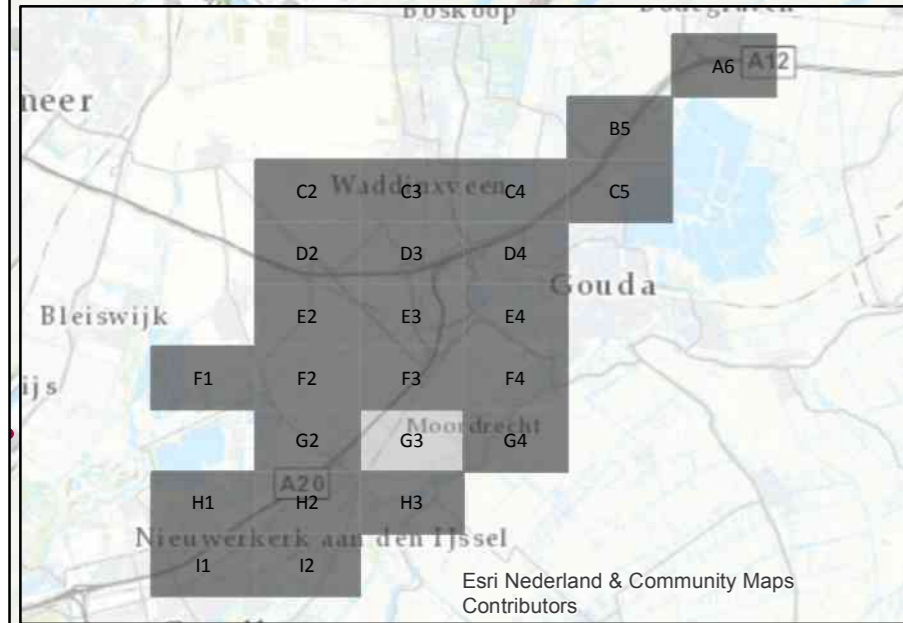
OPDRACHTGEVER	GIS SPECIALIST	SCHAAL
Ministerie van Infrastructuur en Waterstaat	Michiel Roebben	1:10
PROJECTLEIDER	Tjerk Sweerts	FORMAAT
		A3
PROJECTOMSCHRIJVING	DATUM	BLAD NR
MIRT-verkenning A20 Rotterdam - Gouda	7-5-2018	1 van 1
KAARTITEL	STATUS	WIJZ.NR
Ligging toetspunten		C0
KAARTNUMMER	www.anteagroup.nl	
G2		

Esri Nederland & Community Maps Contributors

Topo: Esri Nederland

Legenda

• toetspunt



Esri Nederland & Community Maps Contributors

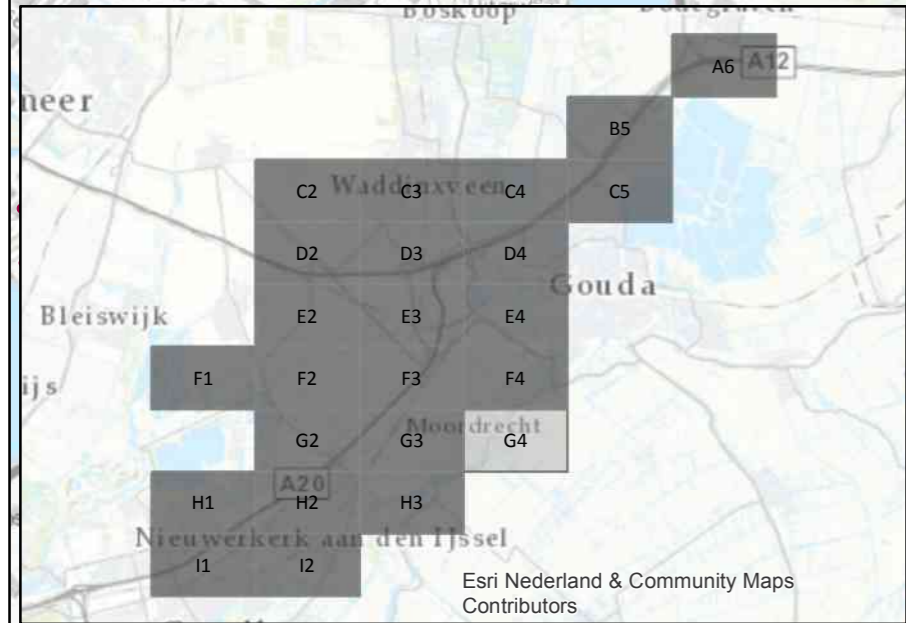
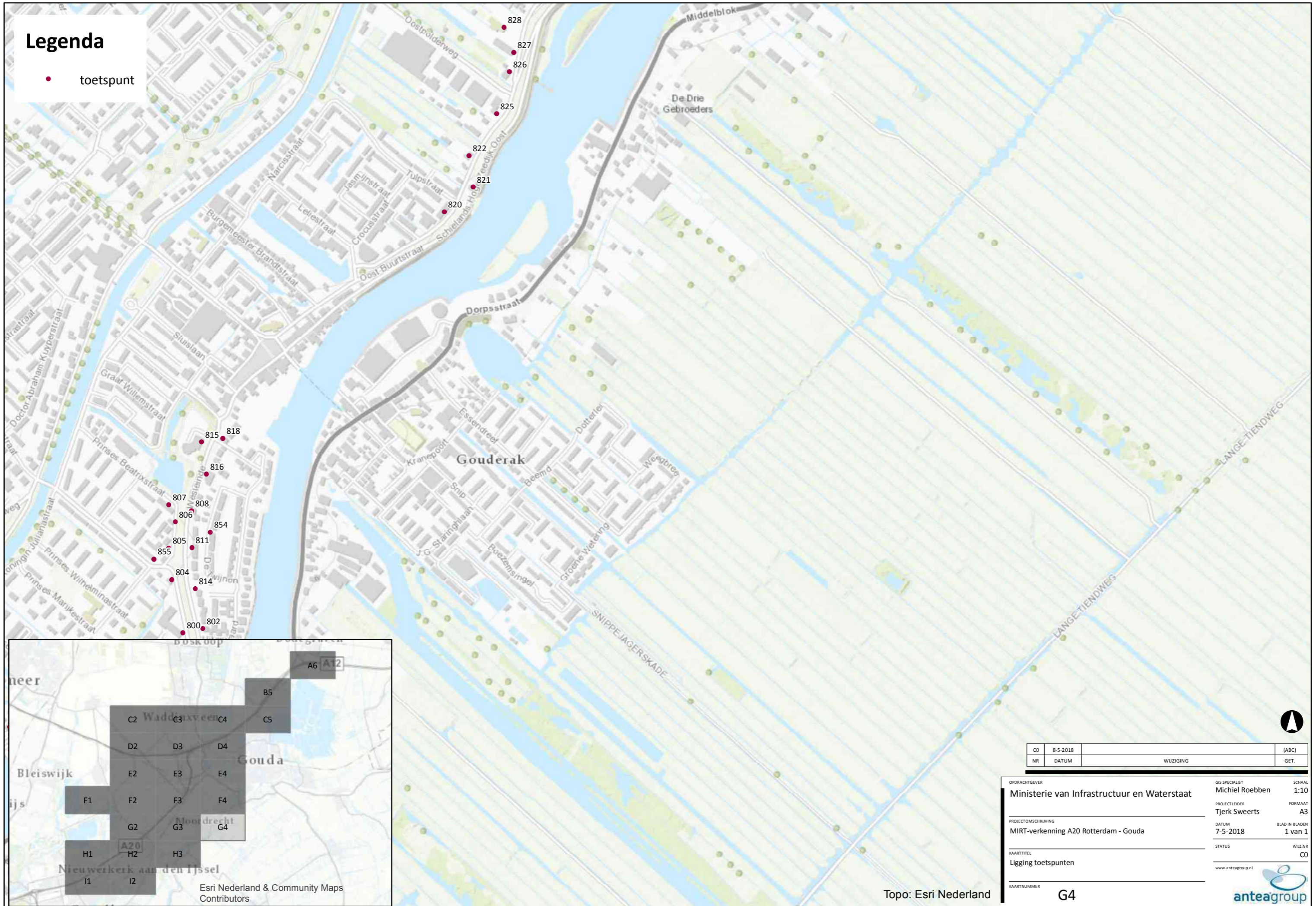
CO	8-5-2018		(ABC)
NR	DATUM	WIJZIGING	GET.

OPDRACHTGEVER	GIS SPECIALIST	SCHAAL
Ministerie van Infrastructuur en Waterstaat	Michiel Roebben	1:10
PROJECTLEIDER	Tjerk Sweerts	FORMAAT
		A3
PROJECTOMSCHRIJVING	DATUM	BLAD IN BLADEN
MIRT-verkenning A20 Rotterdam - Gouda	7-5-2018	1 van 1
KAARTITEL	STATUS	WIJZ.NR
Ligging toetspunten		C0
KAARTNUMMER	www.anteagroup.nl	
G3		

Topo: Esri Nederland

Legenda

• toetspunt



CO	8-5-2018		(ABC)
NR	DATUM	WIJZIGING	GET.

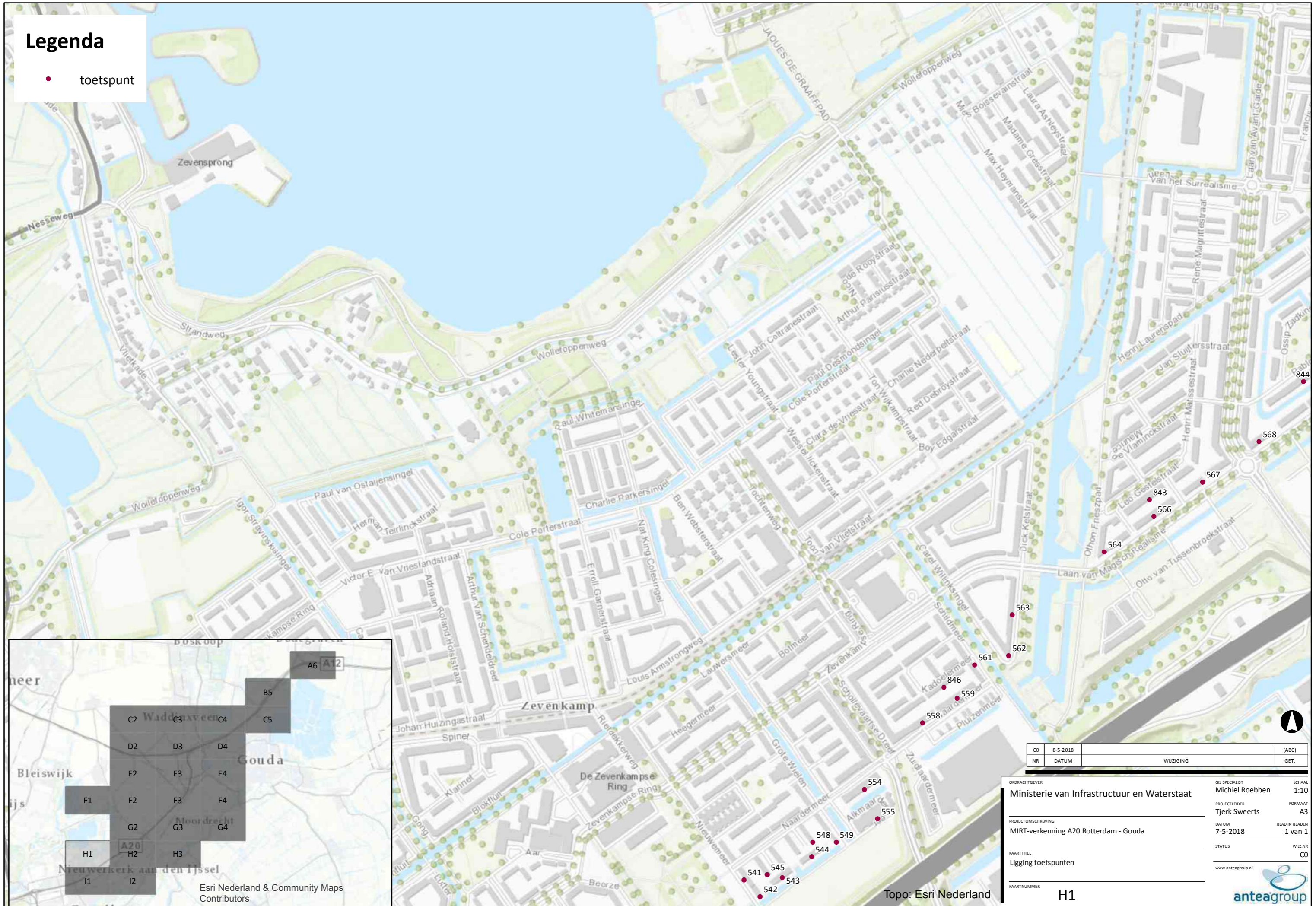
OPDRACHTGEVER	GIS SPECIALIST	SCHAAL
Ministerie van Infrastructuur en Waterstaat	Michiel Roebben	1:10
PROJECTLEIDER	FORMAAT	
Tjerk Sweerts	A3	
PROJECTOMSCHRIJVING	DATUM	BLAD IN BLADEN
MIRT-verkenning A20 Rotterdam - Gouda	7-5-2018	1 van 1
KAARTITEL	STATUS	WIJZ.NR
Ligging toetspunten		CO
KAARTNUMMER	www.anteagroup.nl	
G4		

Topo: Esri Nederland

Esri Nederland & Community Maps Contributors

Legenda

• toetspunt



CD	8-5-2018		(ABC)
NR	DATUM	WIJZIGING	GET.

OPDRACHTGEVER	GIS SPECIALIST	SCHAAL
Ministerie van Infrastructuur en Waterstaat	Michiel Roebben	1:10
PROJECTLEIDER	FORMAAT	
Tjerk Sweerts	A3	
DATUM	BLAD IN BLADEN	
7-5-2018	1 van 1	
KAARTITEL	WIZ.NR	
Ligging toetspunten	C0	
KAARTNUMMER		
H1		

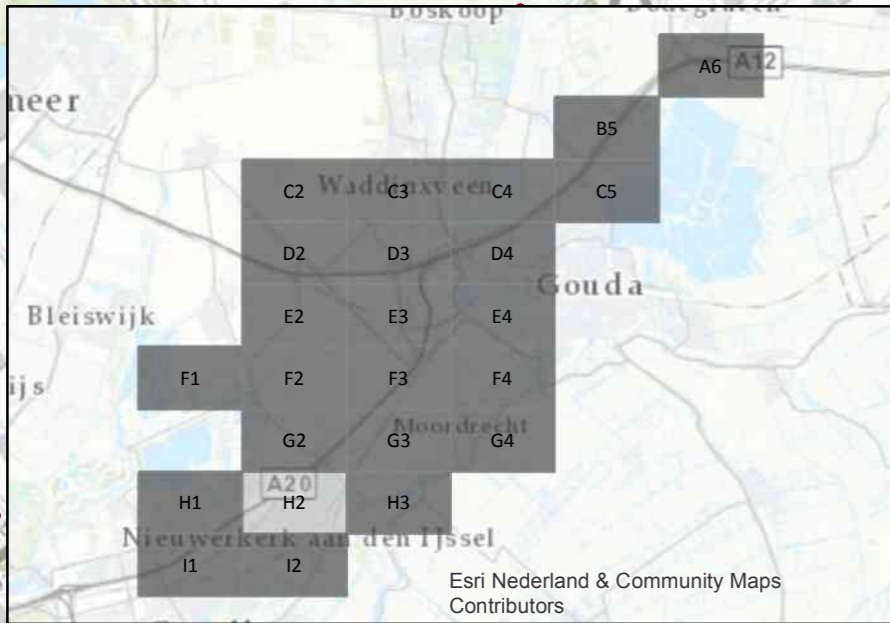
Esri Nederland & Community Maps Contributors

Topo: Esri Nederland



Legenda

• toetspunt



CD	8-5-2018		(ABC)
NR	DATUM	WUIZIGING	GET.

OPDRACHTGEVER
Ministerie van Infrastructuur en Waterstaat

GIS SPECIALIST
 Michiel Roebben

PROJECTLEIDER
 Tjerk Sweerts

PROJECTOMSCHRIJVING
 MIRT-verkenning A20 Rotterdam - Gouda

DATUM
 7-5-2018

STATUS
 Liggings toetspunten

KAARTITEL
 Liggings toetspunten

KAARTNUMMER
H2

SCHAAL
 1:10

FORMAAT
 A3

BLAD IN BLADEN
 1 van 1

WUIZ.NR
 C0

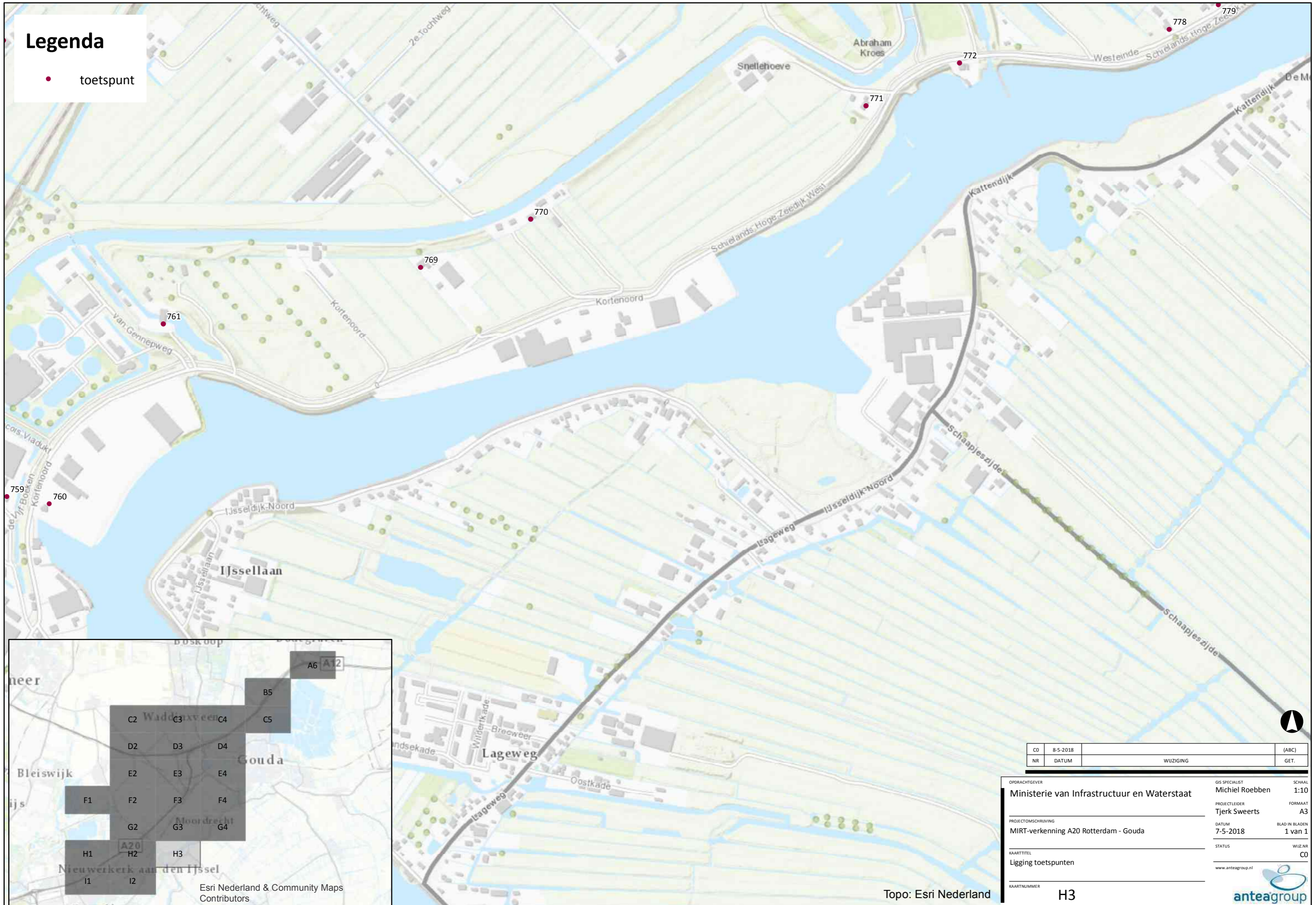
www.anteagroup.nl

Esri Nederland & Community Maps Contributors

Topo: Esri Nederland

Legenda

• toetspunt



CO	8-5-2018		(ABC)
NR	DATUM	WIJZIGING	GET.

OPDRACHTGEVER	GIS SPECIALIST	SCHAAL
Ministerie van Infrastructuur en Waterstaat	Michiel Roebben	1:10
PROJECTLEIDER	Tjerk Sweerts	FORMAAT
		A3
PROJECTOMSCHRIJVING	DATUM	BLAD IN BLADEN
MIRT-verkenning A20 Rotterdam - Gouda	7-5-2018	1 van 1
KAARTITEL	STATUS	WIJZ.NR
Ligging toetspunten		C0
KAARTNUMMER		
H3		

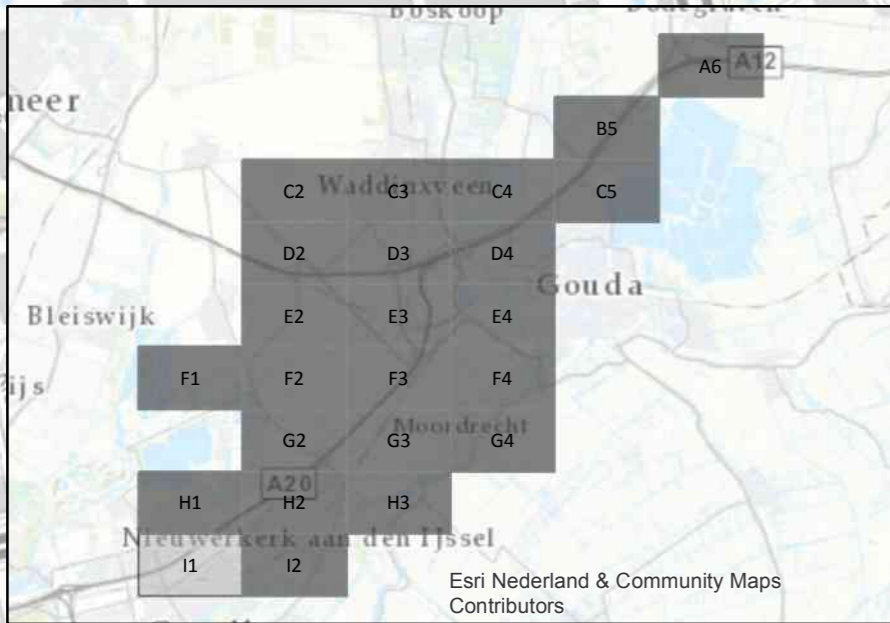
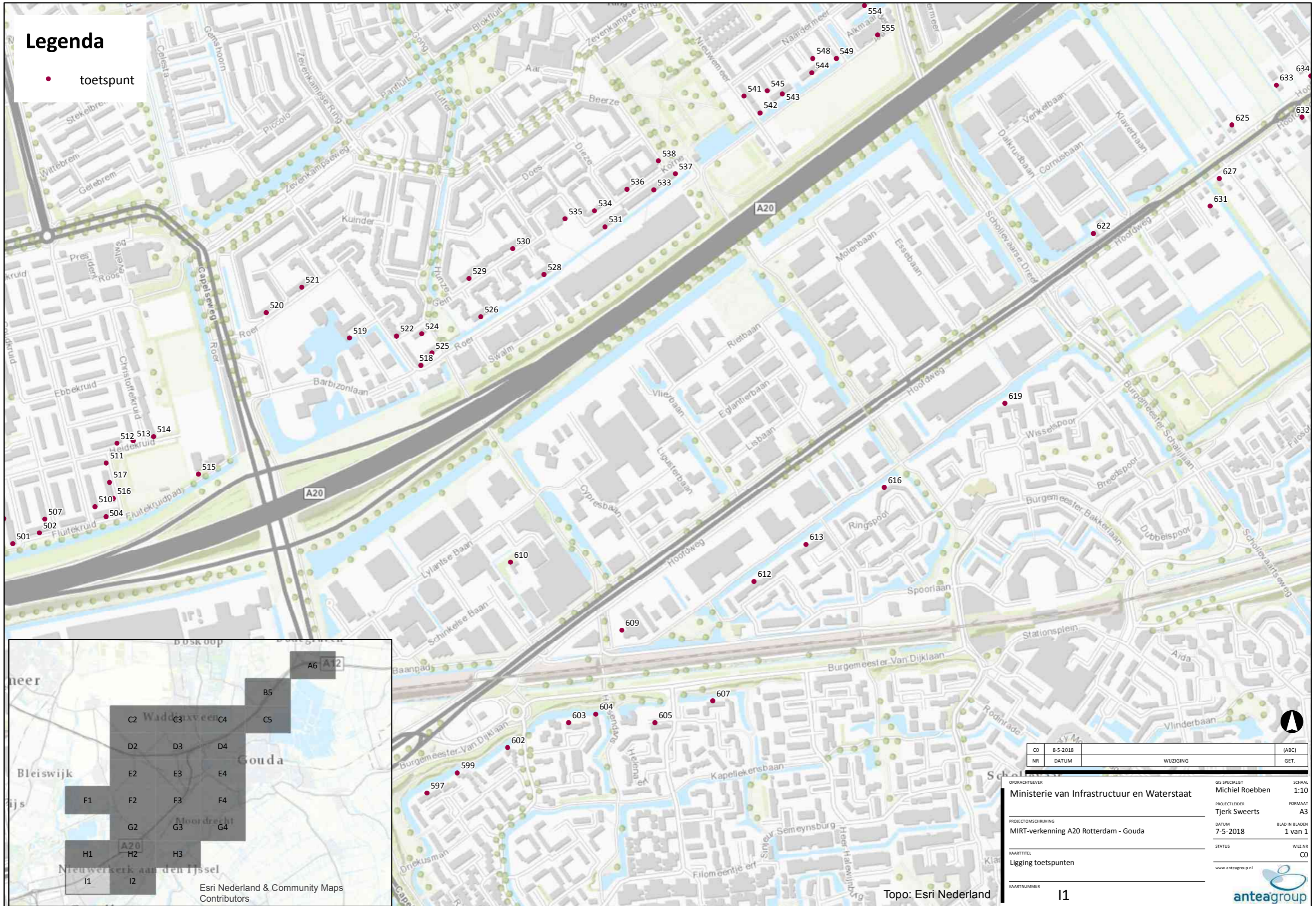
Topo: Esri Nederland

Esri Nederland & Community Maps Contributors



Legenda

• toetspunt



CO	8-5-2018	(ABC)
NR	DATUM	GET.

OPDRACHTGEVER	GIS SPECIALIST	SCHAAL
Ministerie van Infrastructuur en Waterstaat	Michiel Roebben	1:10
PROJECTLEIDER	FORMAAT	
Tjerk Sweerts	A3	
DATUM	BLAD NR	
7-5-2018	1 van 1	
STATUS	WIJZ.NR	
	CO	

KAARTITEL	
Ligging toetspunten	
KAARTNUMMER	I1

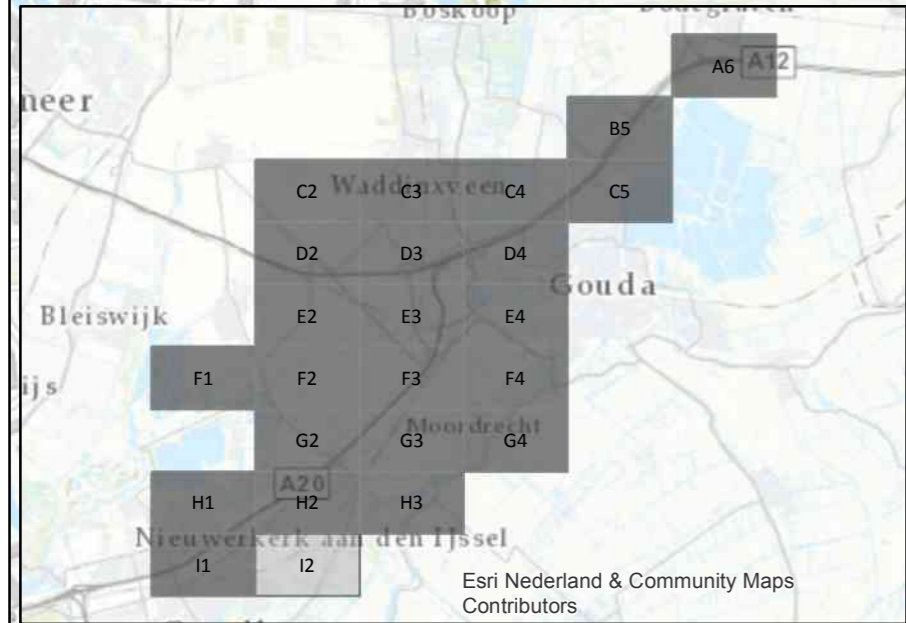
Esri Nederland & Community Maps Contributors

Topo: Esri Nederland



Legenda

• toetspunt



Esri Nederland & Community Maps Contributors

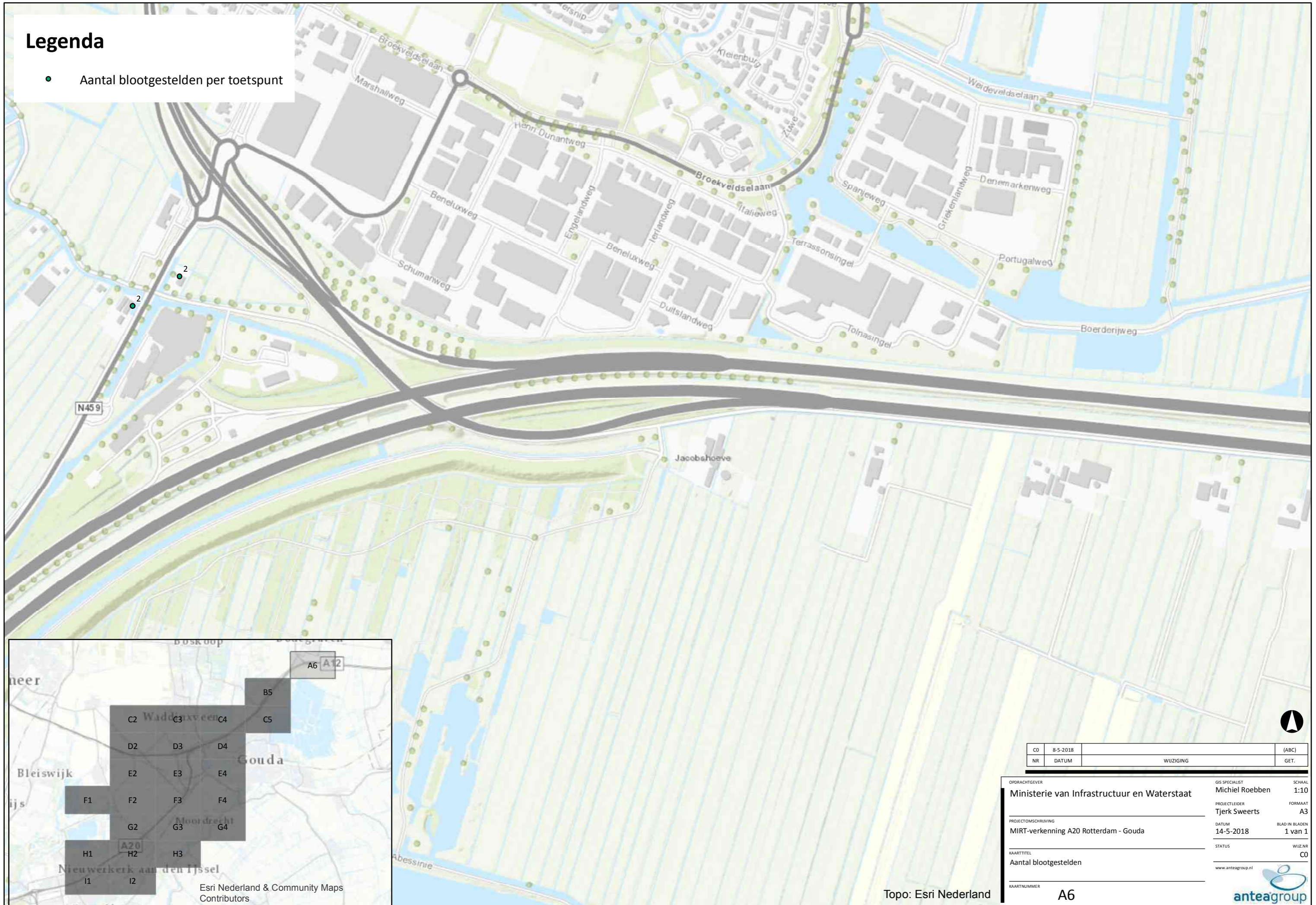
Topo: Esri Nederland

CO	8-5-2018		(ABC)
NR	DATUM	WIJZIGING	GET.

OPDRACHTGEVER	GIS SPECIALIST	SCHAAL
Ministerie van Infrastructuur en Waterstaat	Michiel Roebben	1:10
PROJECTLEIDER	FORMAAT	
Tjerk Sweerts	A3	
PROJECTOMSCHRIJVING	DATUM	BLAD IN BLADEN
MIRT-verkenning A20 Rotterdam - Gouda	7-5-2018	1 van 1
KAARTITEL	STATUS	WIJZ.NR
Ligging toetspunten		CO
KAARTNUMMER	www.anteagroup.nl	
12		

Legenda

- Aantal blootgestelden per toetspunt



CO	8-5-2018	(ABC)
NR		GET.
WUIZIGING		

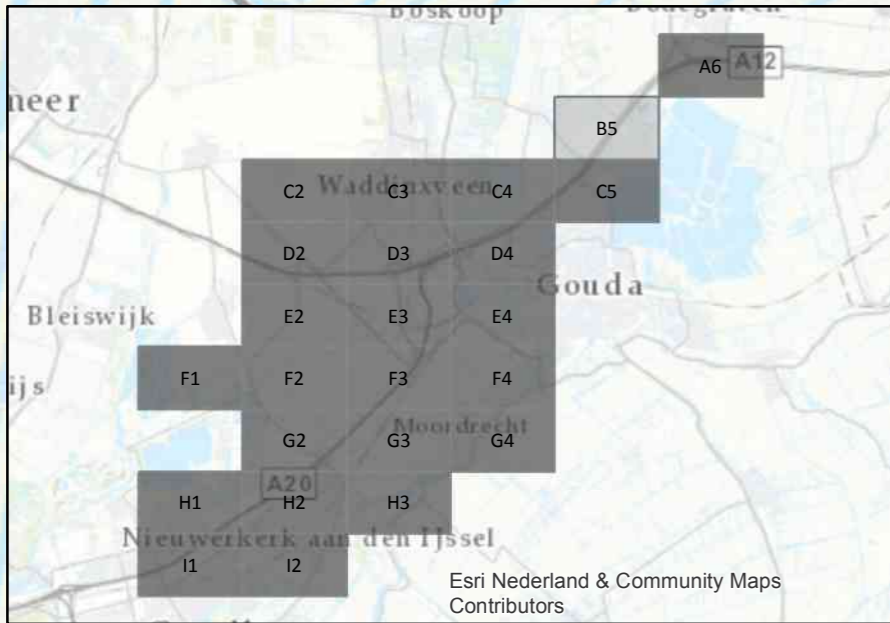
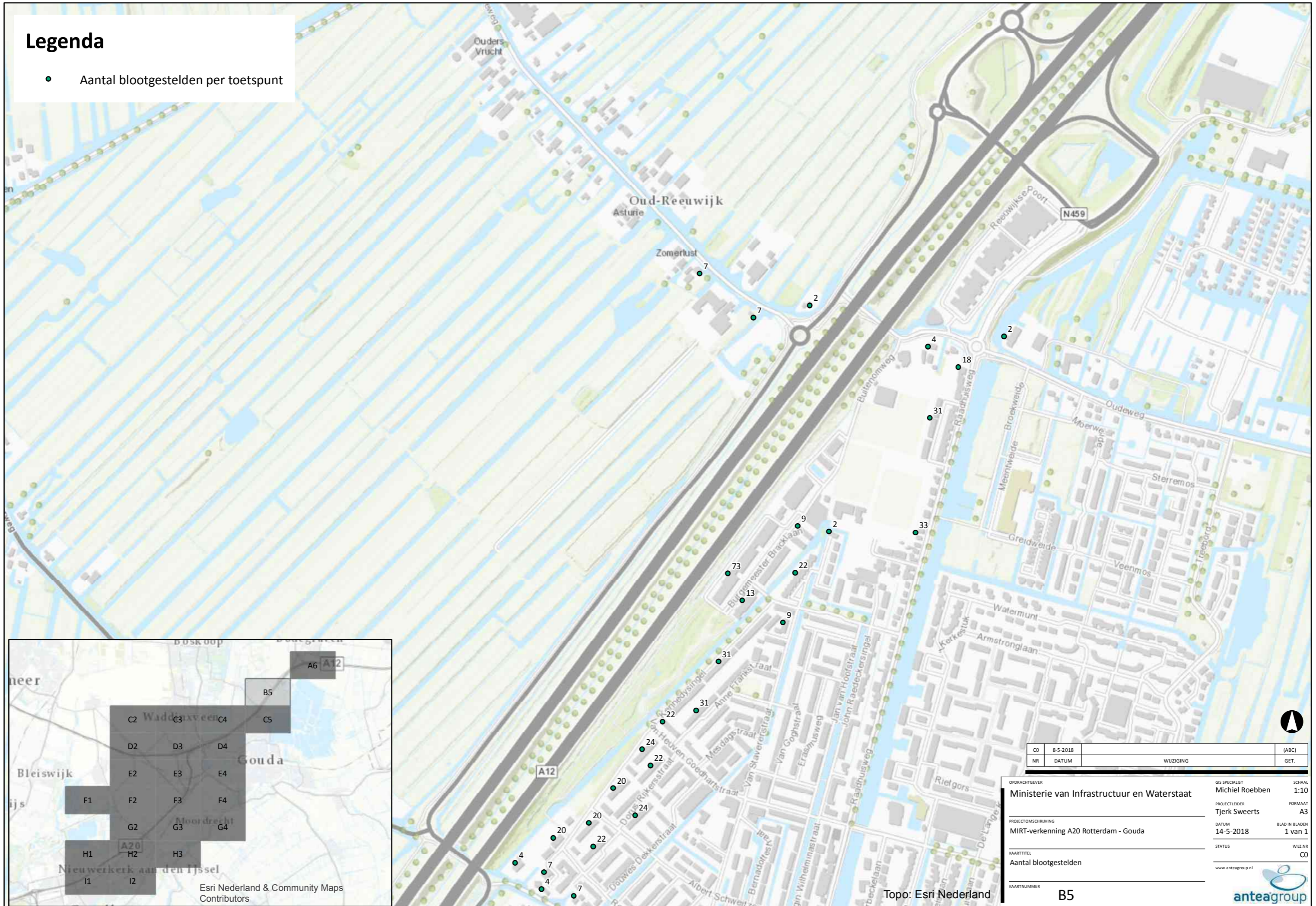
OPDRACHTGEVER	GIS SPECIALIST	SCHAAL
Ministerie van Infrastructuur en Waterstaat	Michiel Roebben	1:10
PROJECTLEIDER	FORMAAT	
Tjerk Sweerts	A3	
PROJECTOMSCHRIJVING	DATUM	BLAD IN BLADEN
MIRT-verkenning A20 Rotterdam - Gouda	14-5-2018	1 van 1
KAARTITEL	STATUS	WUIZ.NR
Aantal blootgestelden		CO
KAARTNUMMER	www.anteagroup.nl	
A6	anteagroup	

Topo: Esri Nederland

Esri Nederland & Community Maps Contributors

Legenda

- Aantal blootgestelden per toetspunt



CO	8-5-2018	(ABC)
NR	DATUM	GET.
WIJZIGING		

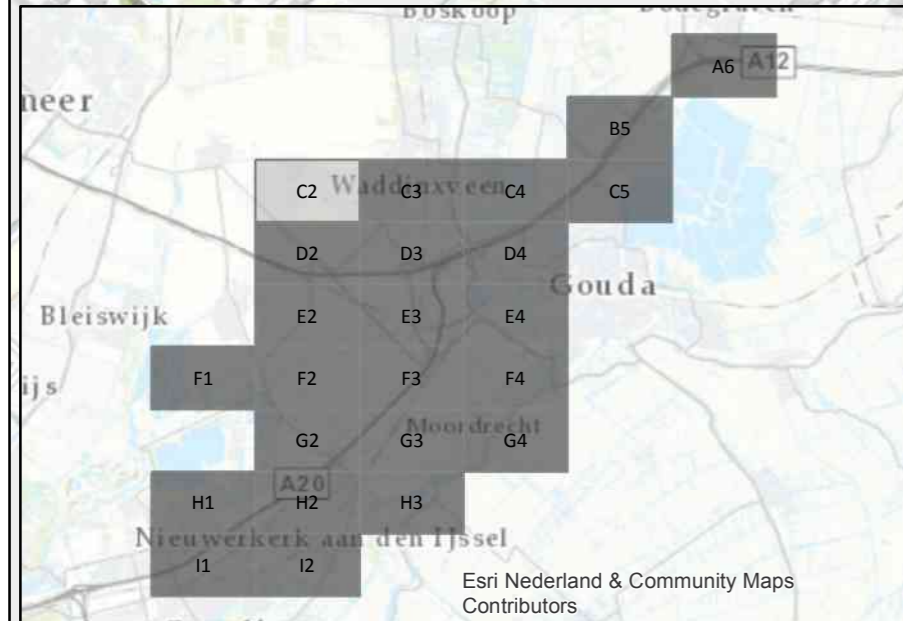
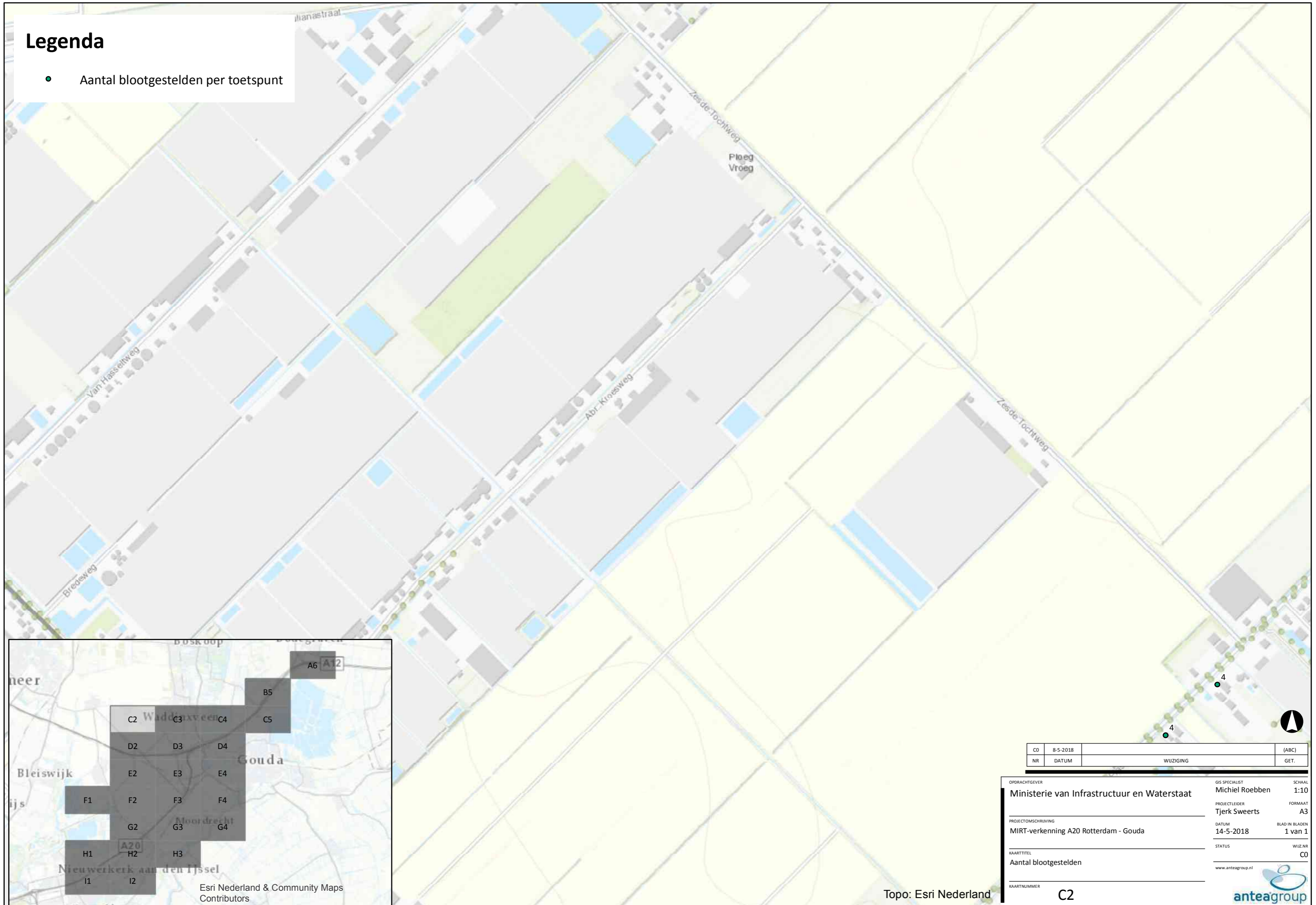
OPDRACHTGEVER	GIS SPECIALIST	SCHAAL
Ministerie van Infrastructuur en Waterstaat	Michiel Roebben	1:10
PROJECTLEIDER	FORMAAT	
Tjerk Sweerts	A3	
PROJECTOMSCHRIJVING	DATUM	BLAD IN BLADEN
MIRT-verkenning A20 Rotterdam - Gouda	14-5-2018	1 van 1
KAARTITEL	STATUS	WIJZ.NR
Aantal blootgestelden		C0
KAARTNUMMER	www.anteagroup.nl	
B5		

Esri Nederland & Community Maps Contributors

Topo: Esri Nederland

Legenda

- Aantal blootgestelden per toetspunt



Esri Nederland & Community Maps Contributors

Topo: Esri Nederland

CD	8-5-2018	(ABC)
NR	DATUM	GET.
WUIZIGING		

OPDRACHTGEVER	GIS SPECIALIST	SCHAAL
Ministerie van Infrastructuur en Waterstaat	Michiel Roebben	1:10
PROJECTLEIDER	Tjerk Sweerts	FORMAAT
		A3
PROJECTOMSCHRIJVING	DATUM	BLAD IN BLADEN
MIRT-verkenning A20 Rotterdam - Gouda	14-5-2018	1 van 1
KAARTITEL	STATUS	WUIZ.NR
Aantal blootgestelden		C0
KAARTNUMMER	www.anteagroup.nl	
C2		

Legenda

- Aantal blootgestelden per toetspunt



CD	8-5-2018		(ABC)
NR	DATUM	WIJZIGING	GET.

OPDRACHTGEVER	GIS SPECIALIST	SCHAAL
Ministerie van Infrastructuur en Waterstaat	Michiel Roebben	1:10
PROJECTLEIDER	FORMAAT	
Tjerk Sweerts	A3	
DATUM	BLAD IN BLADEN	
14-5-2018	1 van 1	
KAARTITEL	WIZ.NR	
Aantal blootgestelden	C0	
www.anteagroup.nl		

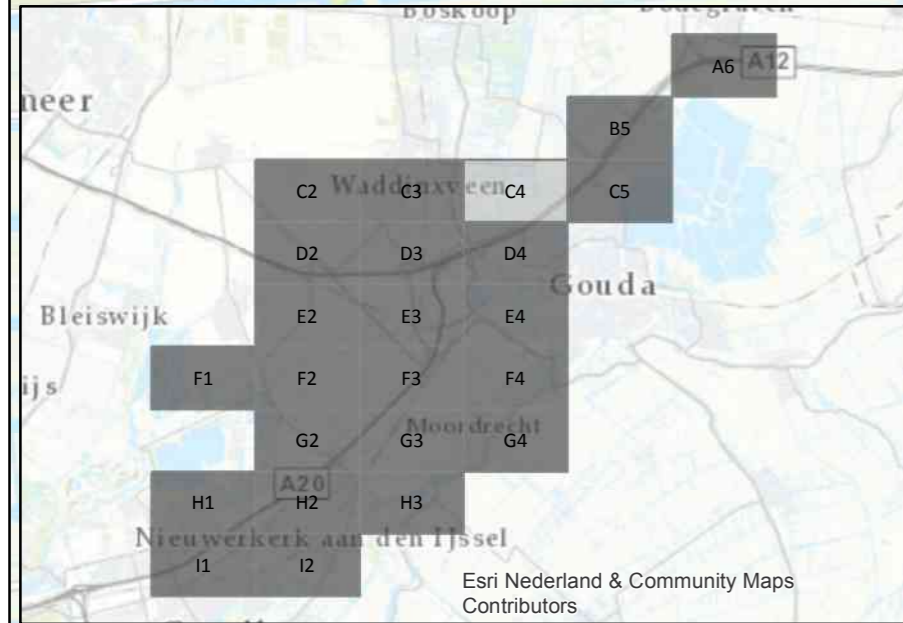
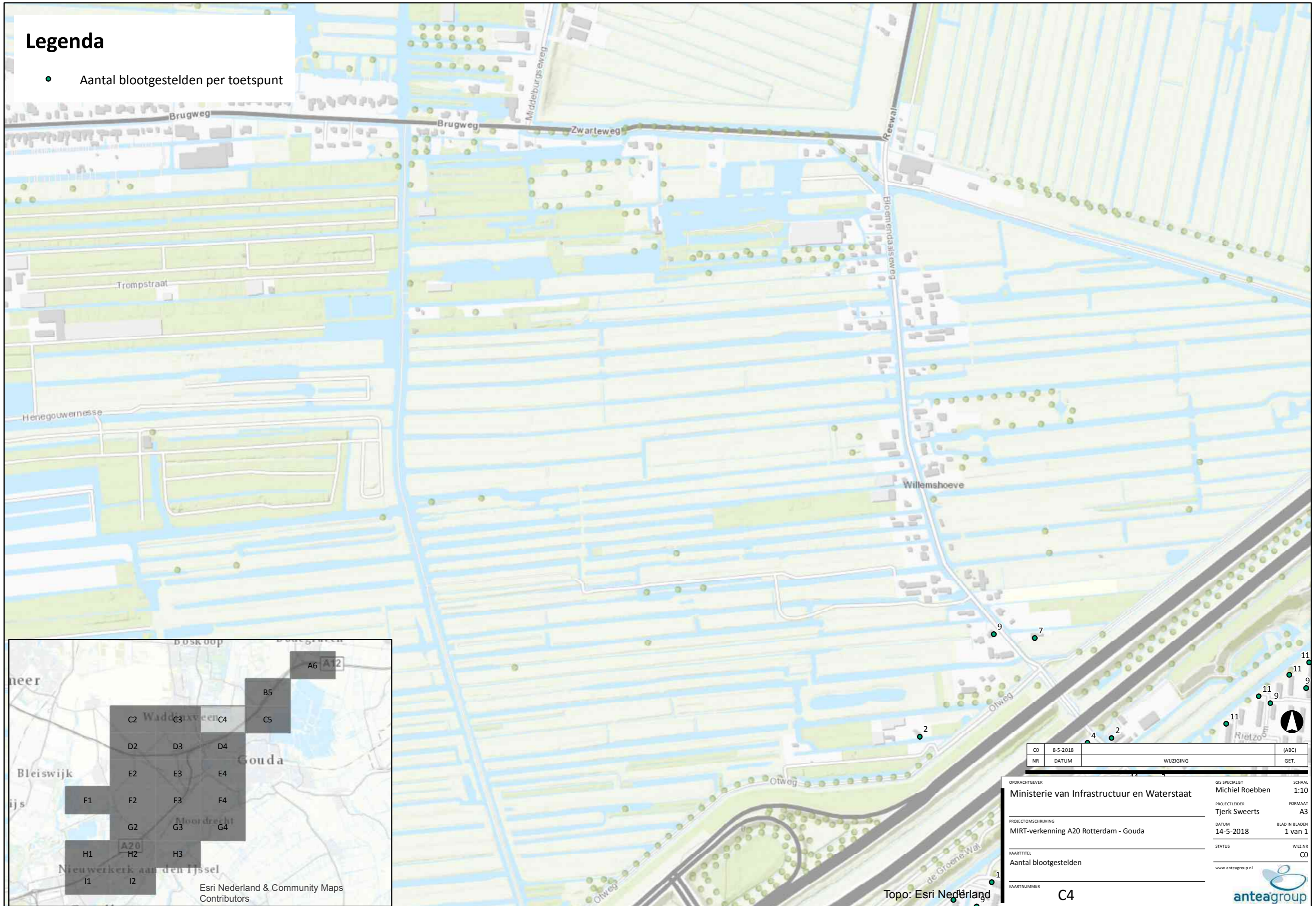
KAARTNUMMER **C3**

Topo: Esri Nederland

Esri Nederland & Community Maps Contributors

Legenda

- Aantal blootgestelden per toetspunt



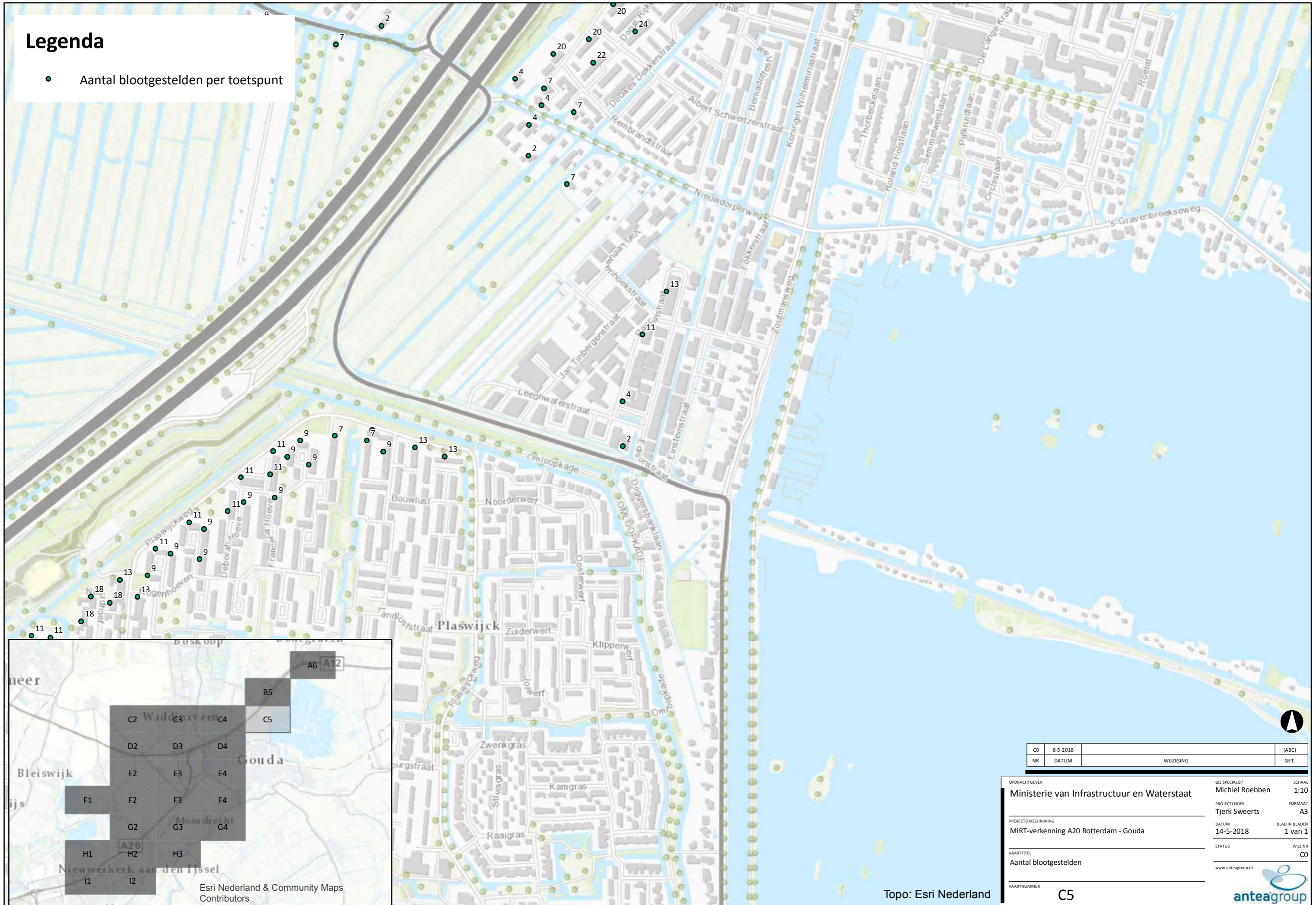
CD	8-5-2018		(ABC)
NR	DATUM	WIJZIGING	GET.

OPDRACHTGEVER	GIS SPECIALIST	SCHAAL
Ministerie van Infrastructuur en Waterstaat	Michiel Roebben	1:10
PROJECTLEIDER	FORMAAT	
Tjerk Sweerts	A3	
PROJECTOMSCHRIJVING	DATUM	BLAD IN BLADEN
MIRT-verkenning A20 Rotterdam - Gouda	14-5-2018	1 van 1
KAARTITEL	STATUS	WIJZ.NR
Aantal blootgestelden		C0
KAARTNUMMER	www.anteagroup.nl	
C4		

Topo: Esri Nederland

Legenda

- Aantal blootgestelden per toetspunt



CO	8-5-2018	(ABC)
NR	DATUM	GET.

OPDRACHTGEVER	GIS SPECIALIST	SCHAAL
Ministerie van Infrastructuur en Waterstaat	Michiel Roebben	1:10
PROJECTLEIDER	Tjerk Sweerts	FORMAAT
		A3
PROJECTOMSCHRIJVING	DATUM	BLAD IN BLADEN
MIRT-verkenning A20 Rotterdam - Gouda	14-5-2018	1 van 1
KAARTITEL	STATUS	WIJZ.NR
Aantal blootgestelden		C0
KAARTNUMMER		

Topo: Esri Nederland

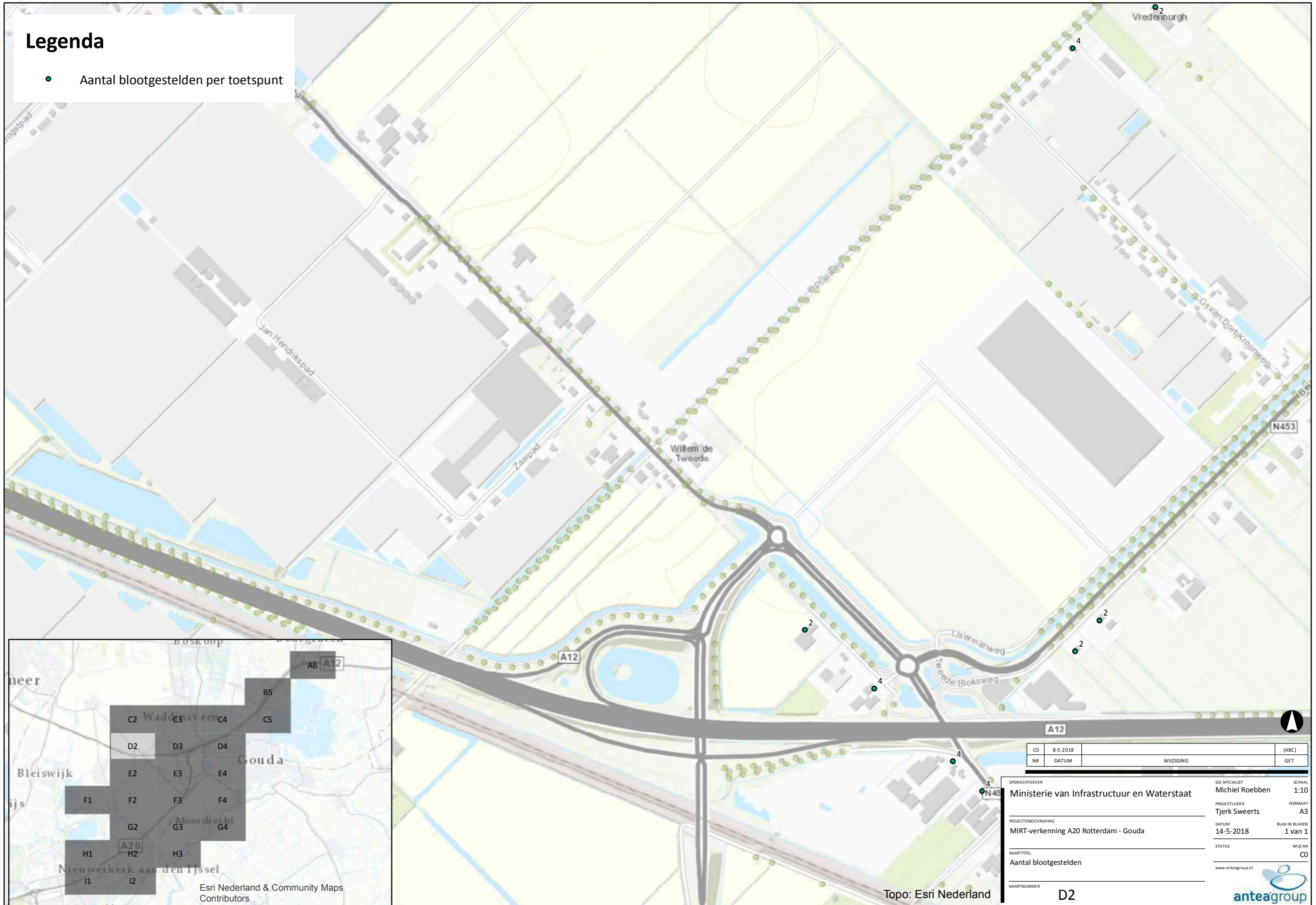
C5



Esri Nederland & Community Maps Contributors

Legenda

- Aantal blootgestelden per toetspunt



CD NR	8-5-2018	DATUM	WIJZIGING	(ABC)	GET.

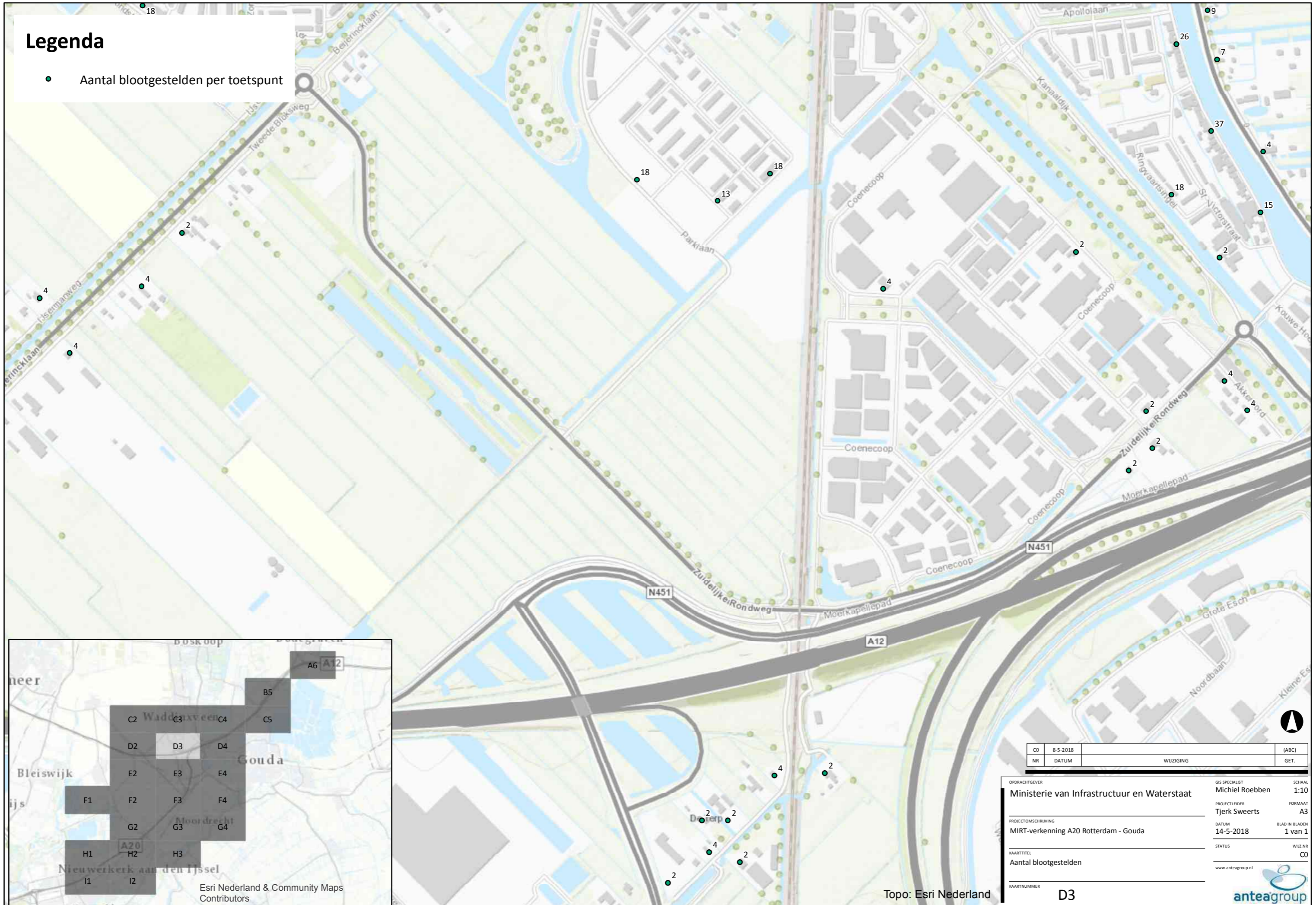
OPDRACHTGEVER	Ministerie van Infrastructuur en Waterstaat	GIS SPECIALIST	Michiel Roebben	SCHAAL	1:10
PROJECTLEIDER	Tjerk Sweerts	PROJECTOMSCHRIJVING	MIRT-verkenning A20 Rotterdam - Gouda	FORMAAT	A3
DATUM	14-5-2018	BLAD IN BLADEN	1 van 1	WIZ.NR	C0
KAARTTITEL	Aantal blootgestelden	STATUS		WIZ.NR	C0
KAARTNUMMER	D2	www.anteagroup.nl			

Topo: Esri Nederland



Legenda

- Aantal blootgestelden per toetspunt



CO	8-5-2018		(ABC)
NR	DATUM	WIJZIGING	GET.

OPDRACHTGEVER	GIS SPECIALIST	SCHAAL
Ministerie van Infrastructuur en Waterstaat	Michiel Roebben	1:10
PROJECTLEIDER	Tjerk Sweerts	FORMAAT
		A3
PROJECTOMSCHRIJVING	DATUM	BLAD IN BLADEN
MIRT-verkenning A20 Rotterdam - Gouda	14-5-2018	1 van 1
KAARTTITEL	STATUS	WIJZ.NR
Aantal blootgestelden		C0
KAARTNUMMER		
D3		

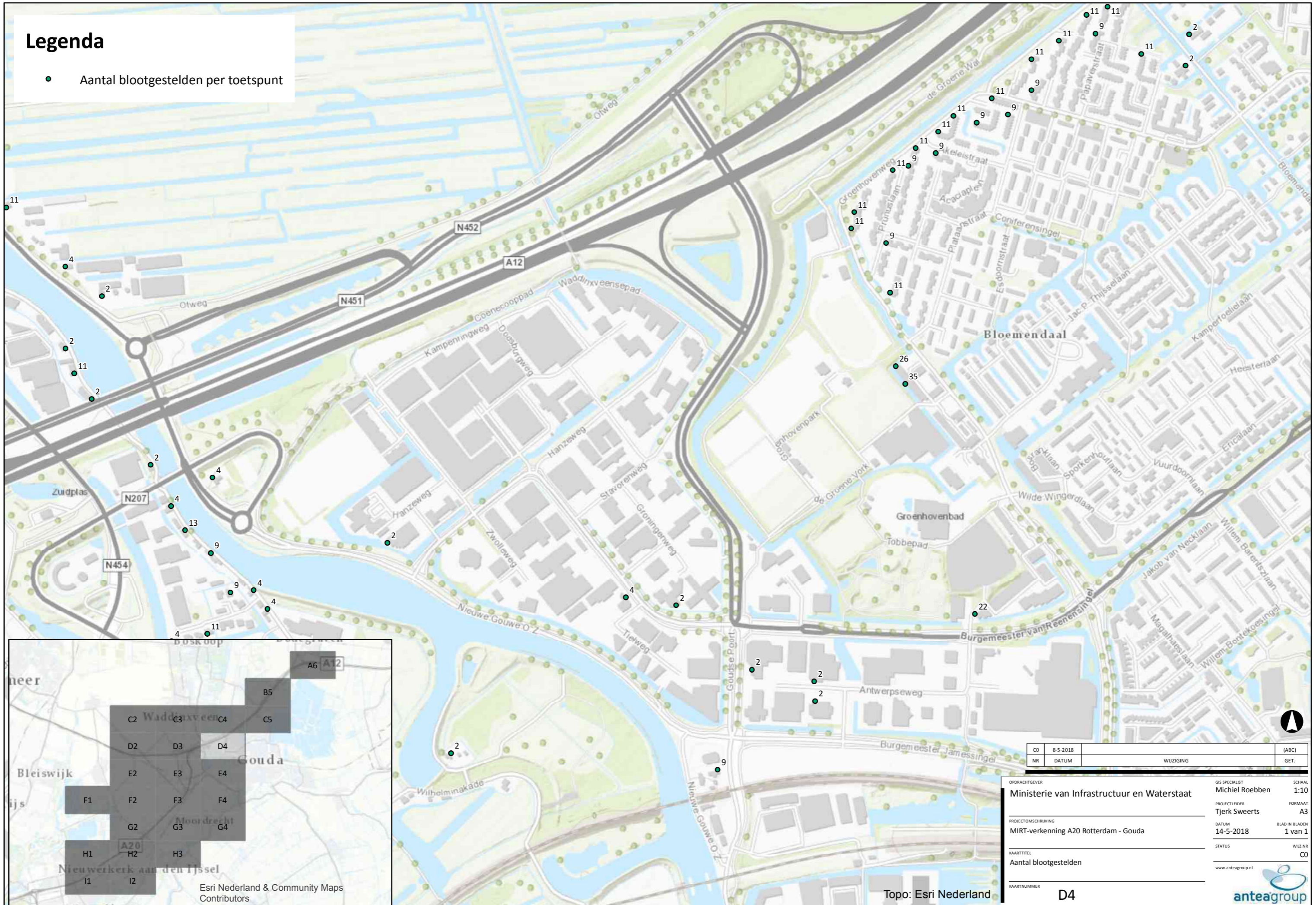
Esri Nederland & Community Maps Contributors

Topo: Esri Nederland



Legenda

● Aantal blootgestelden per toetspunt



CO	8-5-2018		(ABC)
NR	DATUM	WIJZIGING	GET.

OPDRACHTGEVER	GIS SPECIALIST	SCHAAL
Ministerie van Infrastructuur en Waterstaat	Michiel Roebben	1:10
PROJECTLEIDER	FORMAAT	
Tjerk Sweerts	A3	
DATUM	BLAD NR	
14-5-2018	1 van 1	
KAARTITEL	WIZ.NR	
Aantal blootgestelden	C0	
KAARTNUMMER		
D4		

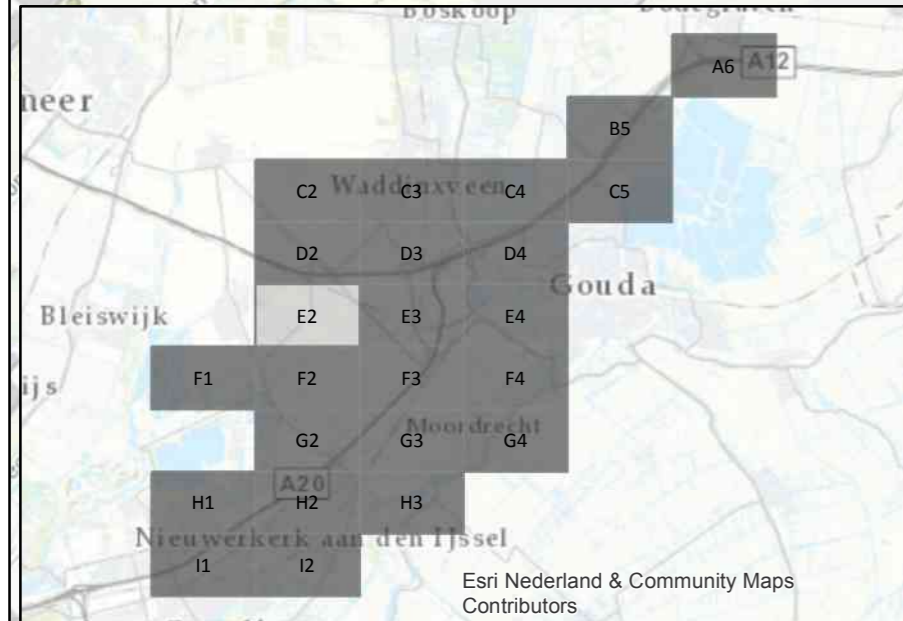
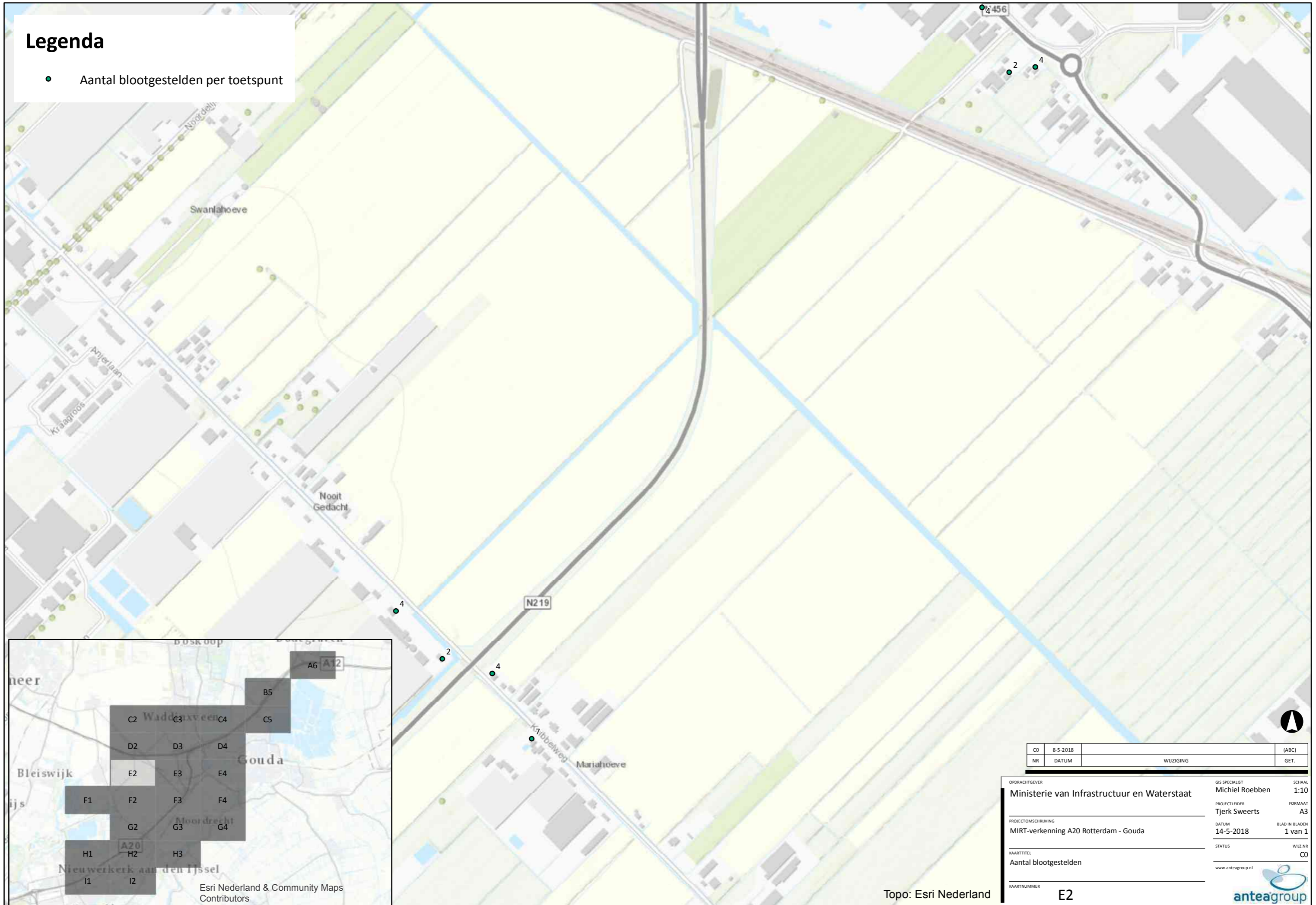
Esri Nederland & Community Maps Contributors

Topo: Esri Nederland



Legenda

- Aantal blootgestelden per toetspunt



CO	8-5-2018	(ABC)
NR	DATUM	GET.
WUIZIGING		

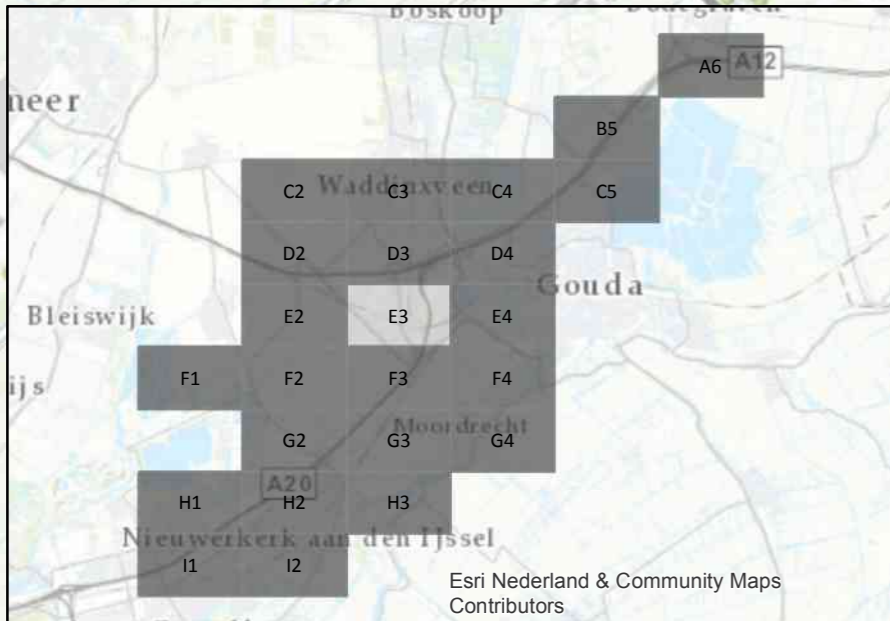
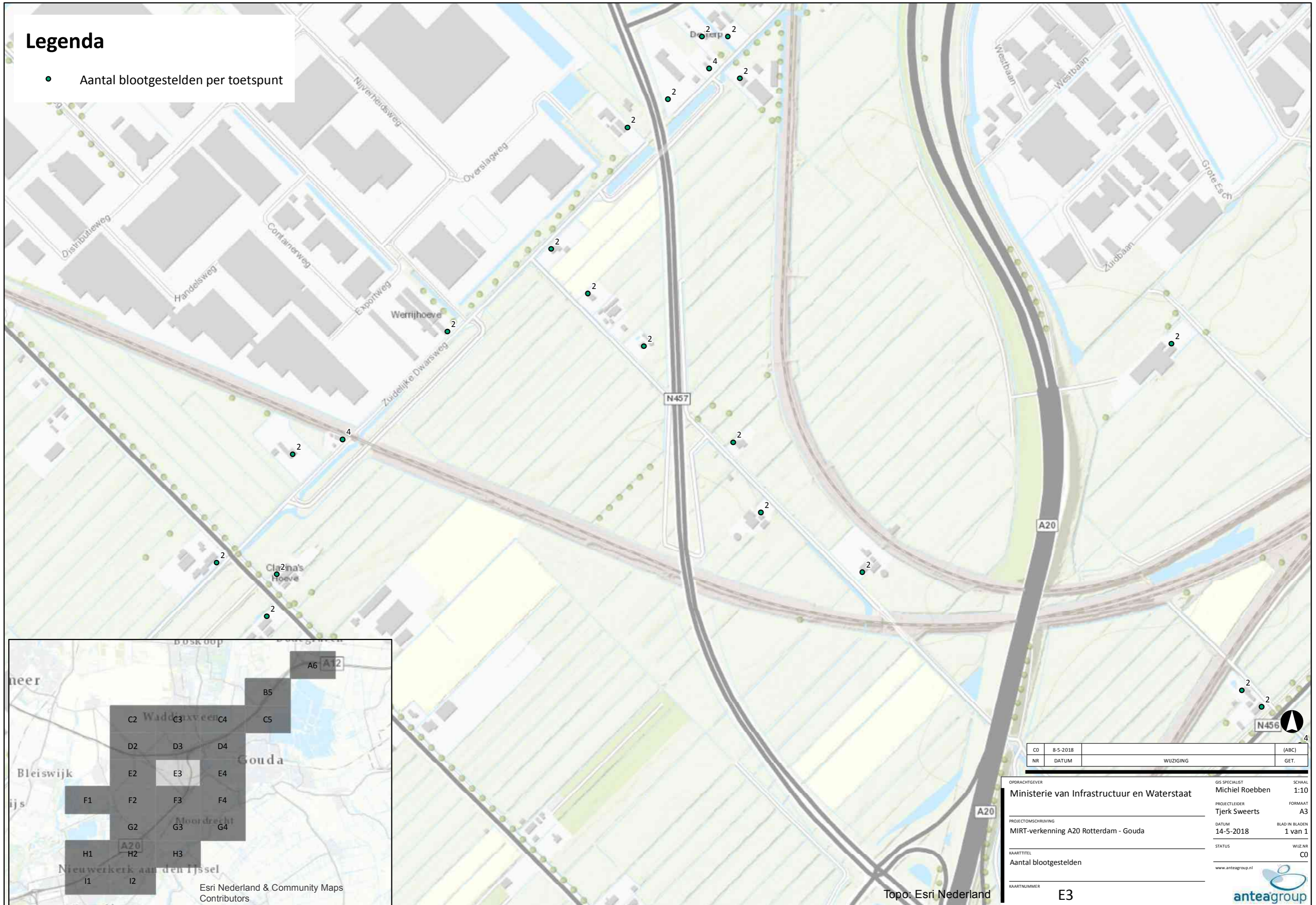
OPDRACHTGEVER	GIS SPECIALIST	SCHAAL
Ministerie van Infrastructuur en Waterstaat	Michiel Roebben	1:10
PROJECTLEIDER	Tjerk Sweerts	FORMAAT
		A3
PROJECTOMSCHRIJVING	DATUM	BLAD IN BLADEN
MIRT-verkenning A20 Rotterdam - Gouda	14-5-2018	1 van 1
KAARTITEL	STATUS	WUIZ.NR
Aantal blootgestelden		C0
KAARTNUMMER	www.anteagroup.nl	
E2		

Topo: Esri Nederland

Esri Nederland & Community Maps Contributors

Legenda

● Aantal blootgestelden per toetspunt



CO	8-5-2018		(ABC)
NR	DATUM	WIJZIGING	GET.

OPDRACHTGEVER	GIS SPECIALIST	SCHAAL
Ministerie van Infrastructuur en Waterstaat	Michiel Roebben	1:10
PROJECTLEIDER	FORMAAT	
Tjerk Sweerts	A3	
PROJECTOMSCHRIJVING	DATUM	BLAD IN BLADEN
MIRT-verkenning A20 Rotterdam - Gouda	14-5-2018	1 van 1
KAARTITEL	STATUS	WIJZ.NR
Aantal blootgestelden		C0
KAARTNUMMER		
E3		

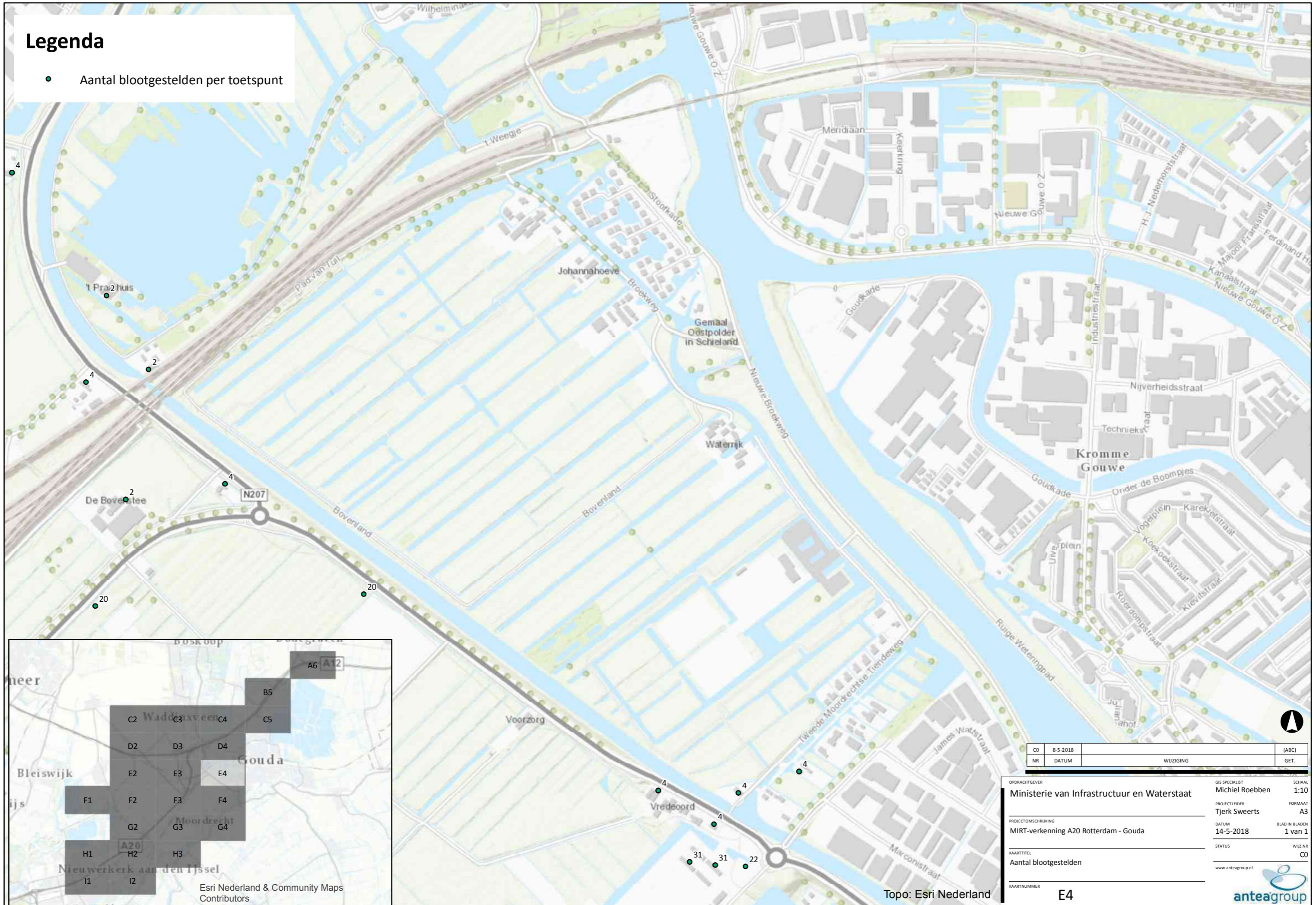
Esri Nederland & Community Maps Contributors

Topo: Esri Nederland



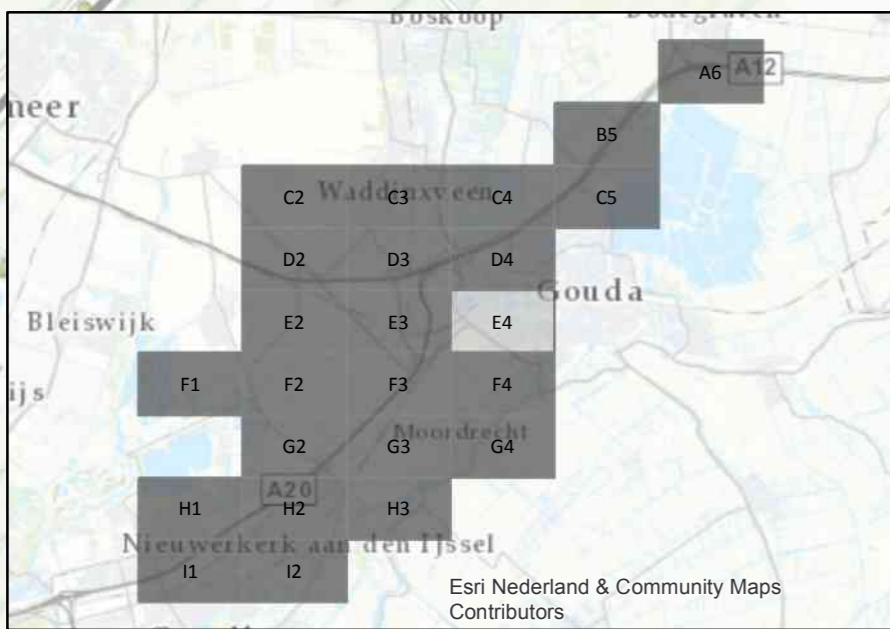
Legenda

- Aantal blootgestelden per toetspunt



CO	8-5-2018		(ABC)
NR	DATUM	WIJZIGING	GET.

OPDRACHTGEVER	GIS SPECIALIST	SCHAAL
Ministerie van Infrastructuur en Waterstaat	Michiel Roebben	1:10
PROJECTLEIDER	Tjerk Sweerts	FORMAAT
		A3
PROJECTOMSCHRIJVING	DATUM	BLAD IN BLADEN
MIRT-verkenning A20 Rotterdam - Gouda	14-5-2018	1 van 1
KAARTITEL	STATUS	WIJZ.NR
Aantal blootgestelden		C0
KAARTNUMMER	www.anteagroup.nl	
E4		

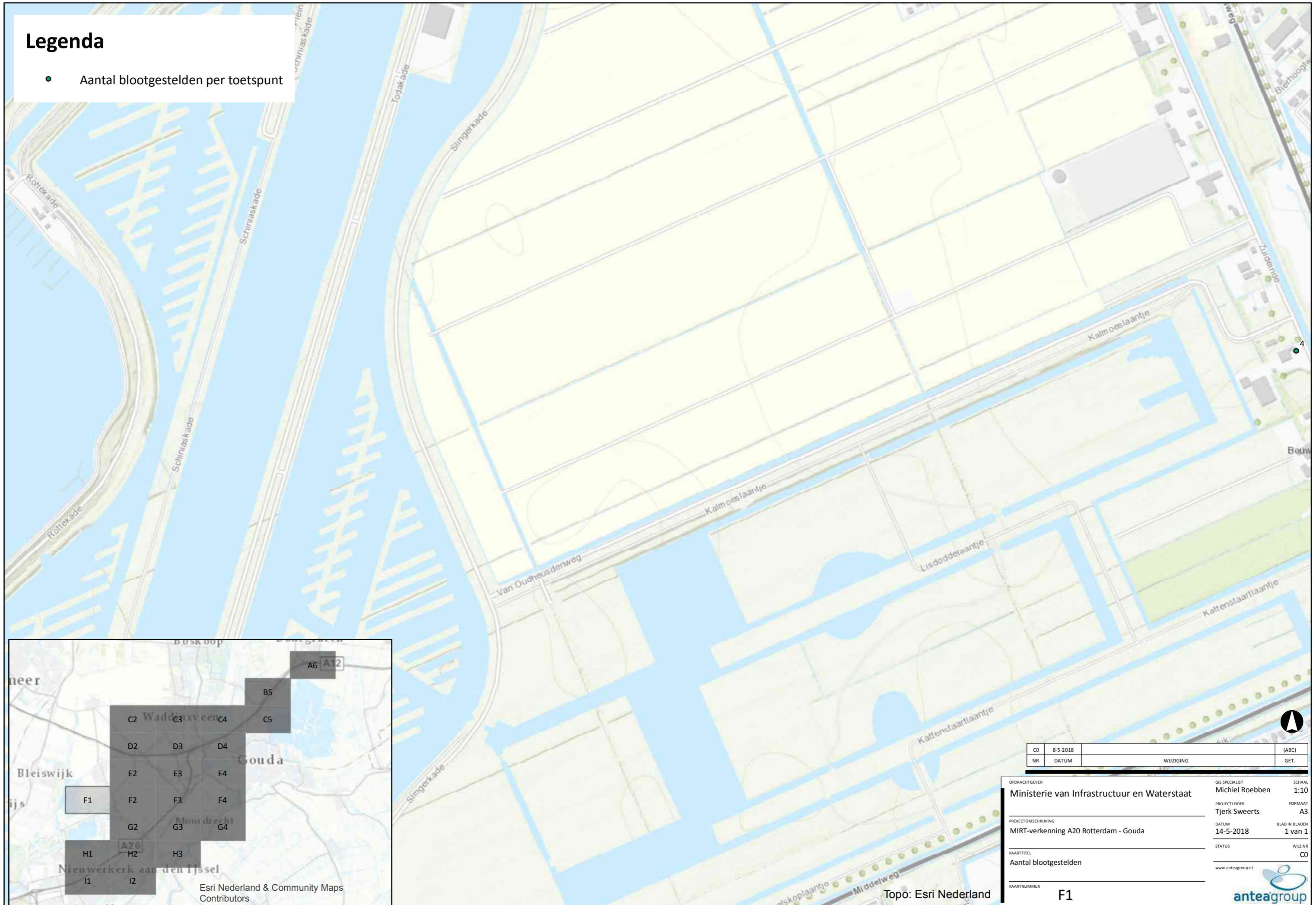


Esri Nederland & Community Maps Contributors

Topo: Esri Nederland

Legenda

- Aantal blootgestelden per toetspunt



CO	8-5-2018		(ABC)
NR	DATUM	WIJZIGING	GET.

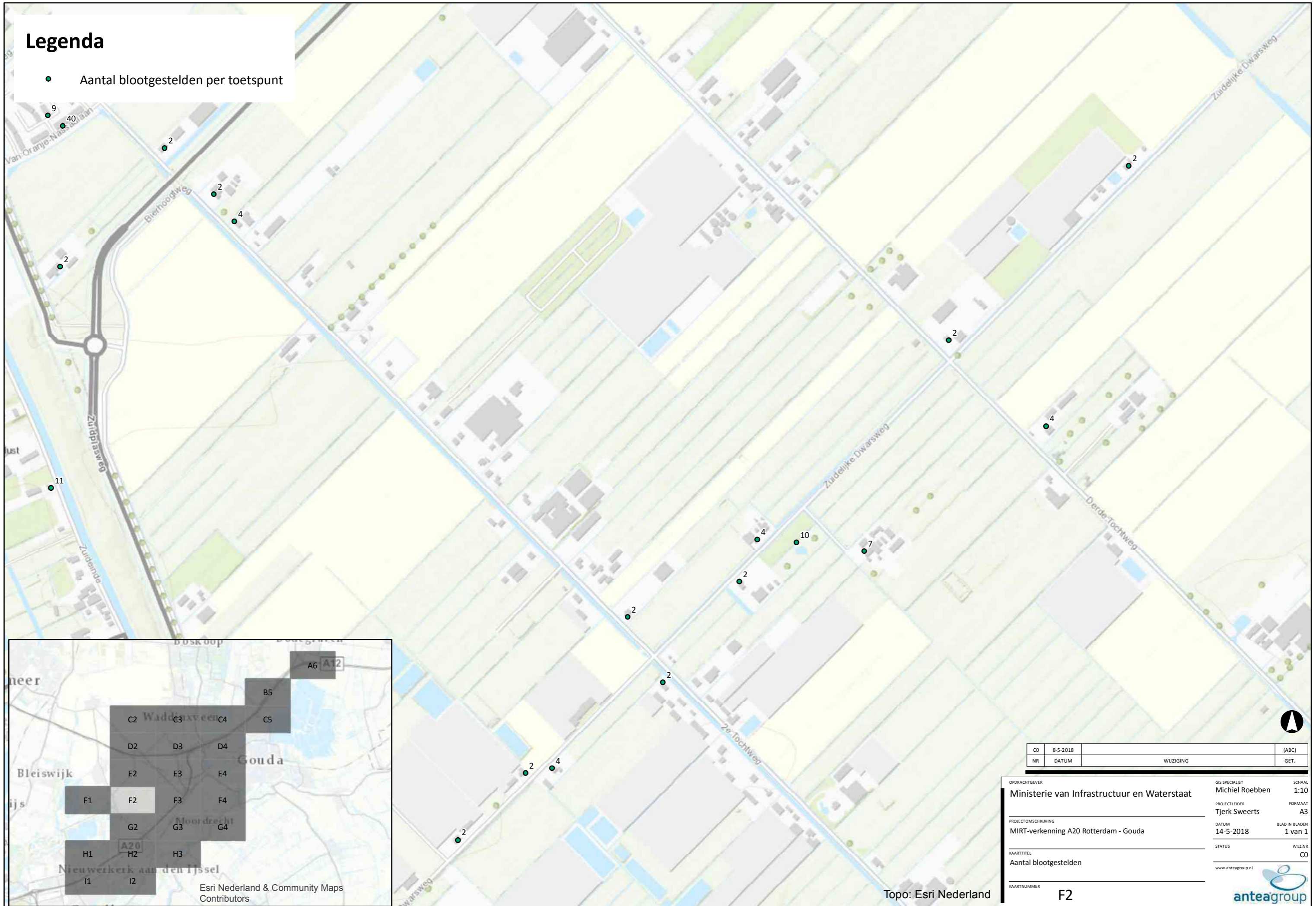
OPDRACHTGEVER	GIS SPECIALIST	SCHAAL
Ministerie van Infrastructuur en Waterstaat	Michiel Roebben	1:10
PROJECTLEIDER	FORMAAT	
Tjerk Sweerts	A3	
PROJECTOMSCHRIJVING	DATUM	BLAD NR
MIRT-verkenning A20 Rotterdam - Gouda	14-5-2018	1 van 1
KAARTITEL	STATUS	WIJZ.NR
Aantal blootgestelden		C0
KAARTNUMMER	www.anteagroup.nl	
F1	anteagroup	

Topo: Esri Nederland

Esri Nederland & Community Maps Contributors

Legenda

● Aantal blootgestelden per toetspunt



CO	8-5-2018		(ABC)
NR	DATUM	WIJZIGING	GET.

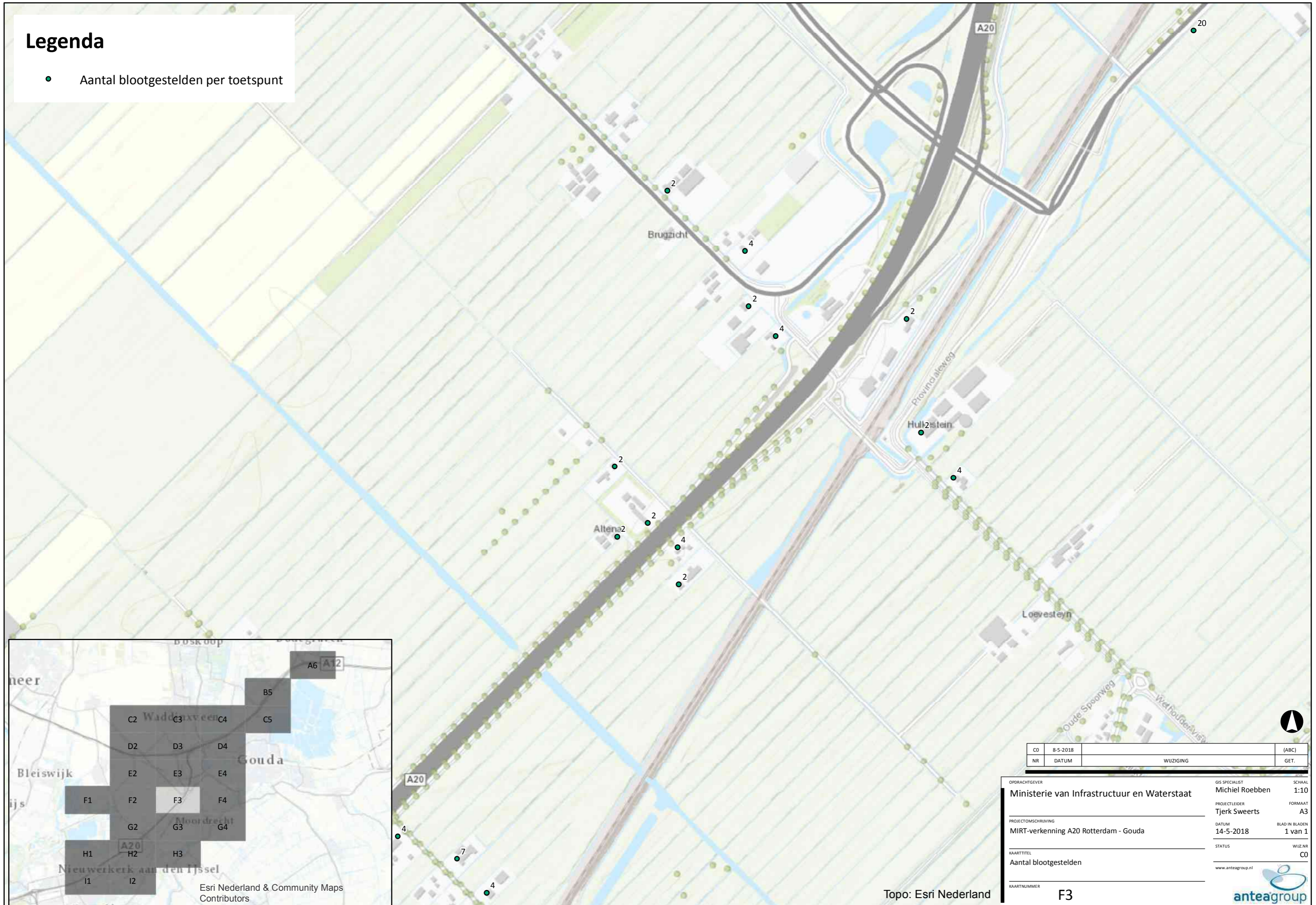
OPDRACHTGEVER	GIS SPECIALIST	SCHAAL
Ministerie van Infrastructuur en Waterstaat	Michiel Roebben	1:10
PROJECTLEIDER	FORMAAT	
Tjerk Sweerts	A3	
PROJECTOMSCHRIJVING	DATUM	BLAD IN BLADEN
MIRT-verkenning A20 Rotterdam - Gouda	14-5-2018	1 van 1
KAARTITEL	STATUS	WIJZ.NR
Aantal blootgestelden		C0
KAARTNUMMER	www.anteagroup.nl	
F2		

Esri Nederland & Community Maps Contributors

Topo: Esri Nederland

Legenda

- Aantal blootgestelden per toetspunt



CO	8-5-2018		(ABC)
NR	DATUM	WIJZIGING	GET.

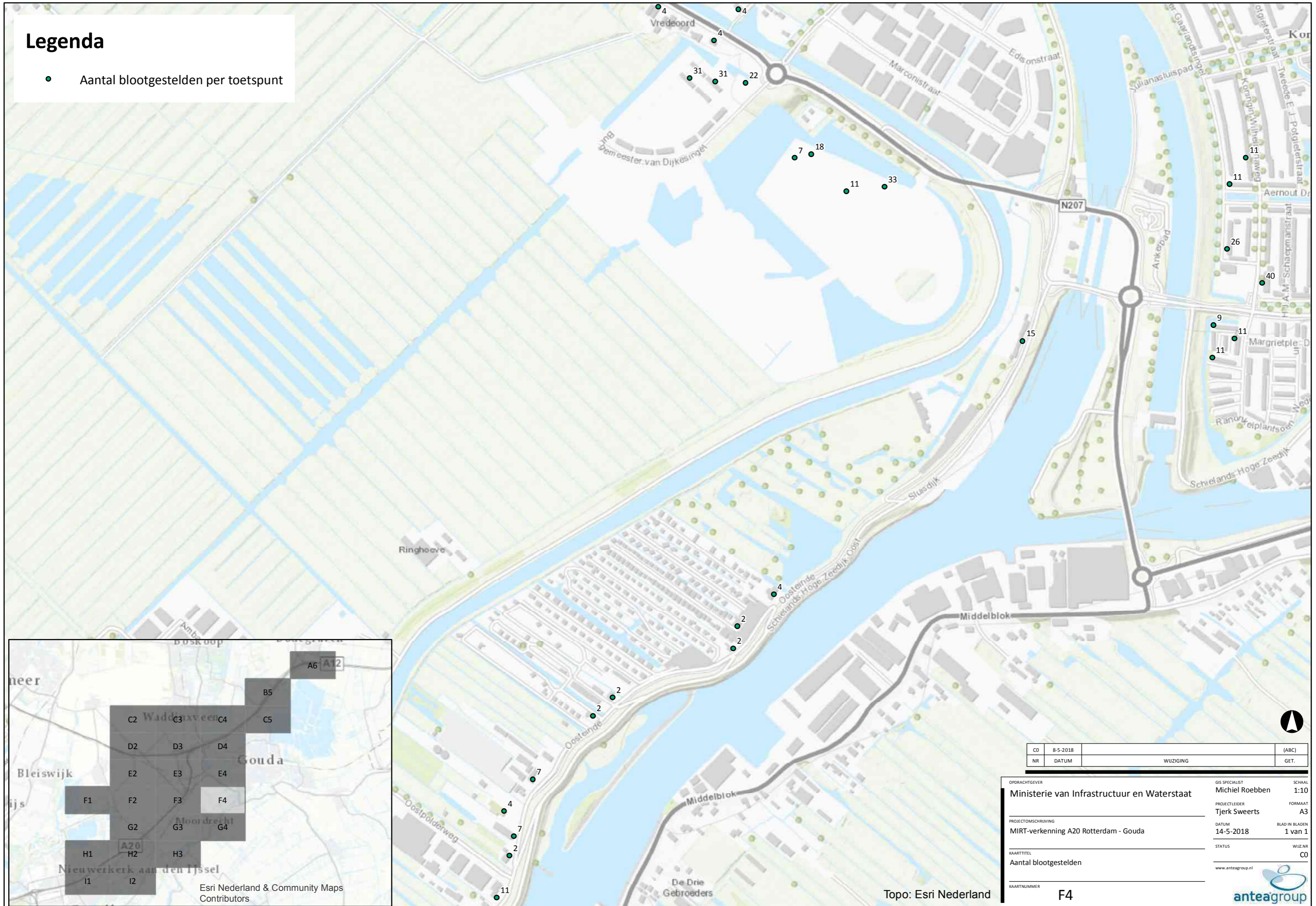
OPDRACHTGEVER	GIS SPECIALIST	SCHAAL
Ministerie van Infrastructuur en Waterstaat	Michiel Roebben	1:10
PROJECTLEIDER	FORMAAT	
Tjerk Sweerts	A3	
PROJECTOMSCHRIJVING	DATUM	BLAD IN BLADEN
MIRT-verkenning A20 Rotterdam - Gouda	14-5-2018	1 van 1
KAARTTITEL	STATUS	WIJZ.NR
Aantal blootgestelden		C0
KAARTNUMMER	www.anteagroup.nl	
F3	anteagroup	

Topo: Esri Nederland

Esri Nederland & Community Maps Contributors

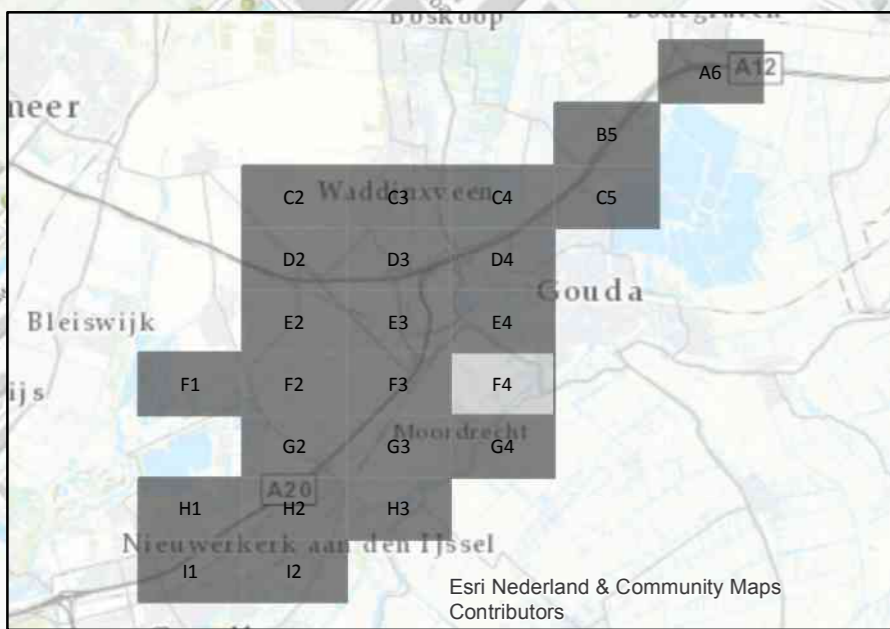
Legenda

- Aantal blootgestelden per toetspunt



CD	8-5-2018	(ABC)
NR	DATUM	GET.

OPDRACHTGEVER	GIS SPECIALIST	SCHAAL
Ministerie van Infrastructuur en Waterstaat	Michiel Roebben	1:10
PROJECTLEIDER	FORMAAT	
Tjerk Sweerts	A3	
PROJECTOMSCHRIJVING	DATUM	BLAD IN BLADEN
MIRT-verkenning A20 Rotterdam - Gouda	14-5-2018	1 van 1
KAARTITEL	STATUS	WIJZ.NR
Aantal blootgestelden		C0
KAARTNUMMER	WWW	
F4	www.anteagroup.nl	



Esri Nederland & Community Maps Contributors

Topo: Esri Nederland



Legenda

• Aantal blootgestelden per toetspunt



CO NR	DATUM	WIJZIGING	(ABC) GET.
	8-5-2018		

OPDRACHTGEVER Ministerie van Infrastructuur en Waterstaat	GIS SPECIALIST Michiel Roebben	SCHAAL 1:10
PROJECTLEIDER Tjerk Sweerts	FORMAAT A3	
PROJECTOMSCHRIJVING MIRT-verkenning A20 Rotterdam - Gouda	DATUM 14-5-2018	BLAD IN BLADEN 1 van 1
KAARTITEL Aantal blootgestelden	STATUS	WIJZ.NR C0
KAARTNUMMER G2		

Esri Nederland & Community Maps Contributors

Legenda

- Aantal blootgestelden per toetspunt



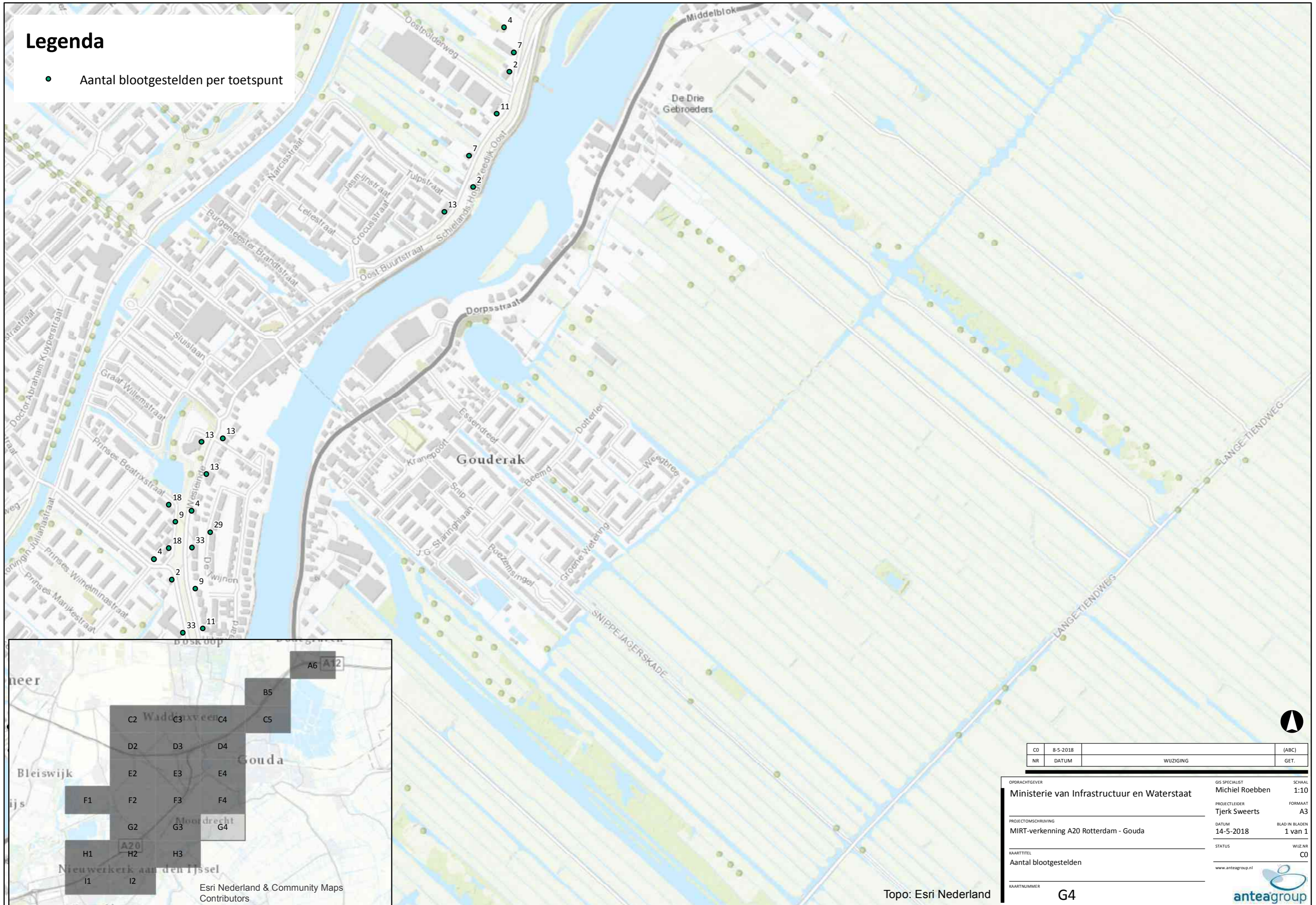
CO	8-5-2018		(ABC)
NR	DATUM	WIJZIGING	GET.

OPDRACHTGEVER	GIS SPECIALIST	SCHAAL
Ministerie van Infrastructuur en Waterstaat	Michiel Roebben	1:10
PROJECTLEIDER	FORMAAT	
Tjerk Sweerts	A3	
PROJECTOMSCHRIJVING	DATUM	BLAD IN BLADEN
MIRT-verkenning A20 Rotterdam - Gouda	14-5-2018	1 van 1
KAARTITEL	STATUS	WIJZ.NR
Aantal blootgestelden		C0
KAARTNUMMER	www.anteagroup.nl	
G3		

Esri Nederland & Community Maps Contributors

Legenda

● Aantal blootgestelden per toetspunt



CO	8-5-2018	(ABC)
NR		GET.
WUIZIGING		

OPDRACHTGEVER	GIS SPECIALIST	SCHAAL
Ministerie van Infrastructuur en Waterstaat	Michiel Roebben	1:10
PROJECTLEIDER	FORMAAT	
Tjerk Sweerts	A3	
PROJECTOMSCHRIJVING	DATUM	BLAD IN BLADEN
MIRT-verkenning A20 Rotterdam - Gouda	14-5-2018	1 van 1
KAARTITEL	STATUS	WUIZ.NR
Aantal blootgestelden		CO
KAARTNUMMER	www.anteagroup.nl	
G4		

Topo: Esri Nederland

Esri Nederland & Community Maps Contributors

Legenda

- Aantal blootgestelden per toetspunt

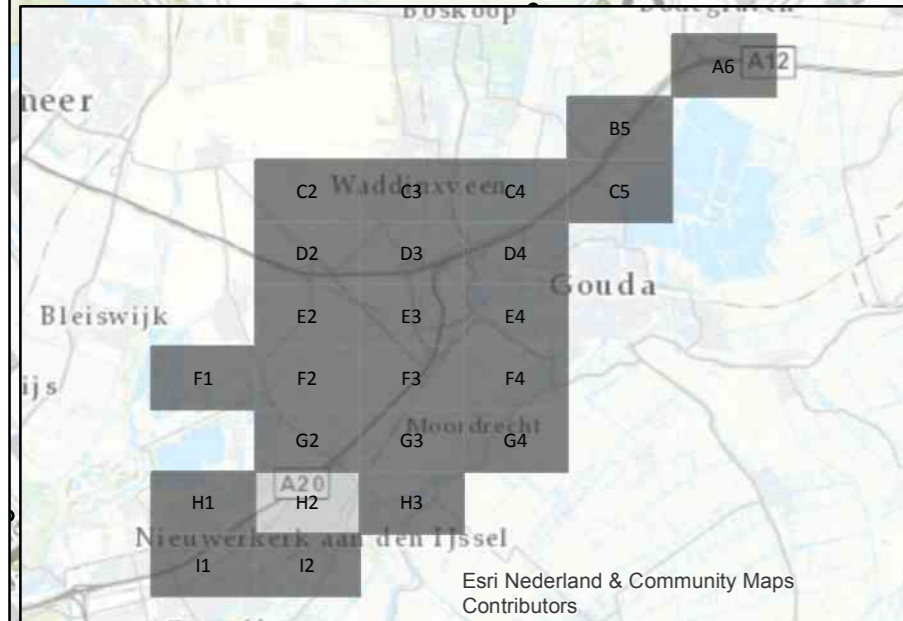
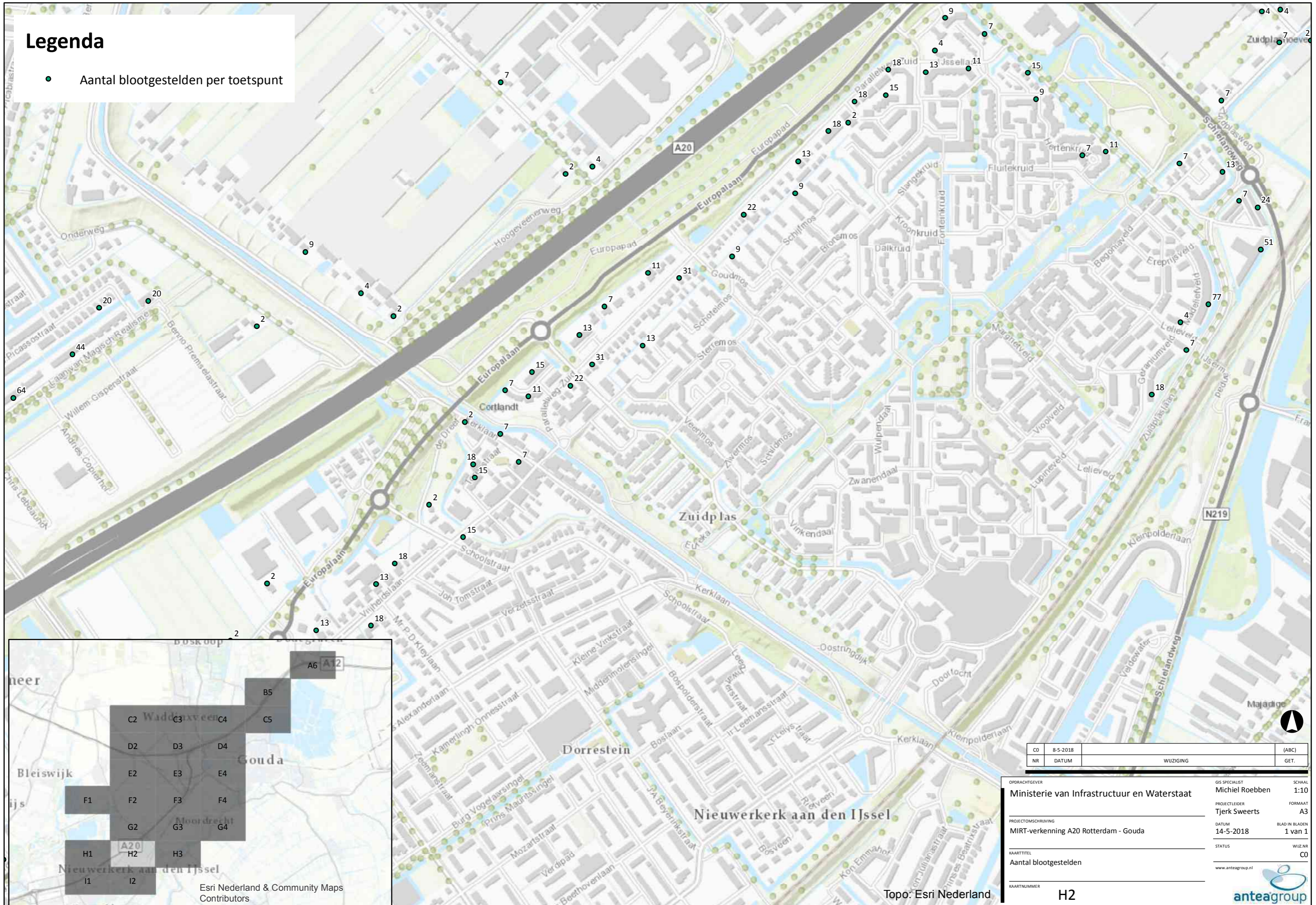


Esri Nederland & Community Maps Contributors

Topo: Esri Nederland

Legenda

● Aantal blootgestelden per toetspunt



CO	8-5-2018		(ABC)
NR	DATUM	WIJZIGING	GET.

OPDRACHTGEVER: Ministerie van Infrastructuur en Waterstaat

GIS SPECIALIST: Michiel Roebben

PROJECTLEIDER: Tjerk Sweerts

DATUM: 14-5-2018

STATUS: 1 van 1

KAARTTITEL: Aantal blootgestelden

www.anteagroup.nl

ESRI NEDERLAND & COMMUNITY MAPS CONTRIBUTORS

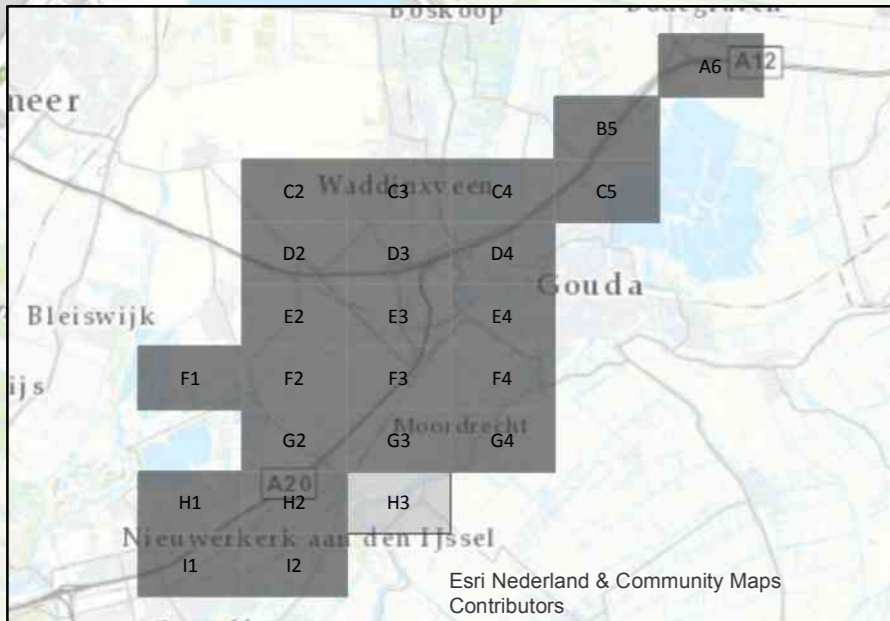
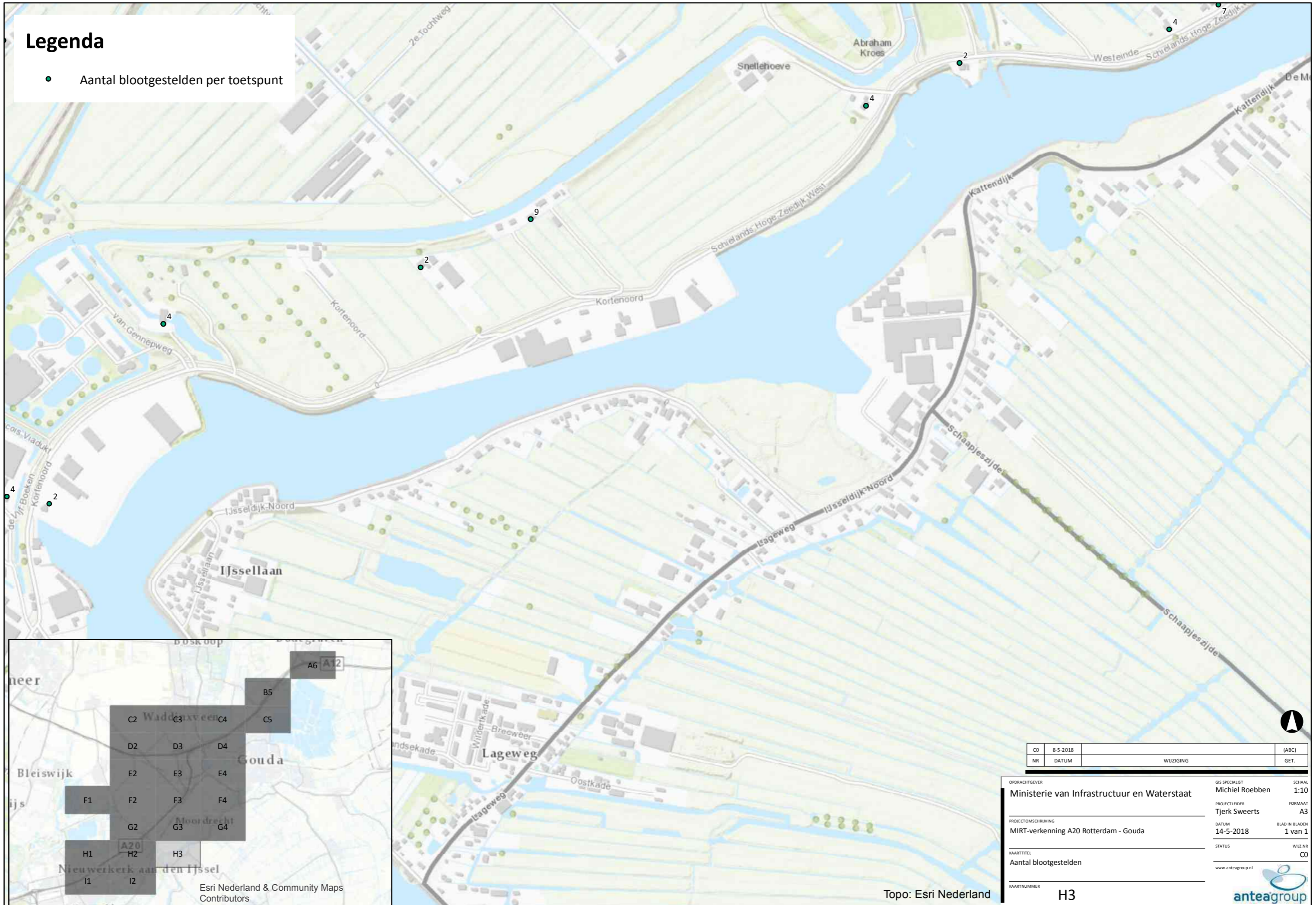
Topo: Esri Nederland

KAARTNUMMER: H2

anteagroup

Legenda

- Aantal blootgestelden per toetspunt



CO	8-5-2018	(ABC)
NR	DATUM	GET.

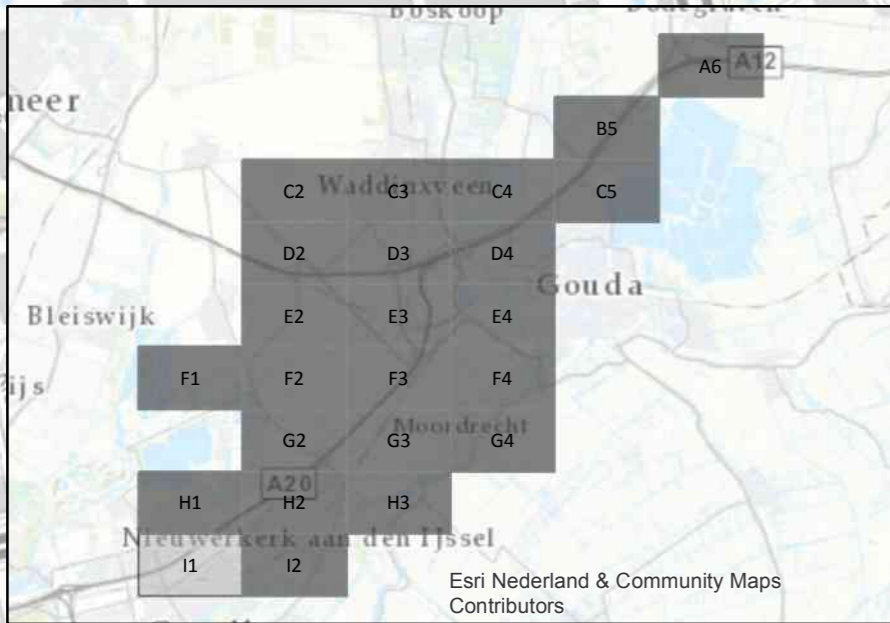
OPDRACHTGEVER	GIS SPECIALIST	SCHAAL
Ministerie van Infrastructuur en Waterstaat	Michiel Roebben	1:10
PROJECTLEIDER	FORMAAT	
Tjerk Sweerts	A3	
DATUM	BLAD IN BLADEN	
14-5-2018	1 van 1	
KAARTITEL	WIZ.NR	
Aantal blootgestelden	C0	
KAARTNUMMER		
H3		

Topo: Esri Nederland



Legenda

● Aantal blootgestelden per toetspunt



CO	8-5-2018	(ABC)
NR	DATUM	GET.

OPDRACHTGEVER	GIS SPECIALIST	SCHAAL
Ministerie van Infrastructuur en Waterstaat	Michiel Roebben	1:10
PROJECTLEIDER	FORMAAT	
Tjerk Sweerts	A3	
PROJECTOMSCHRIJVING	DATUM	BLAD NR
MIRT-verkenning A20 Rotterdam - Gouda	14-5-2018	1 van 1
KAARTITEL	STATUS	WIJZ.NR
Aantal blootgestelden		C0
KAARTNUMMER		
I1		

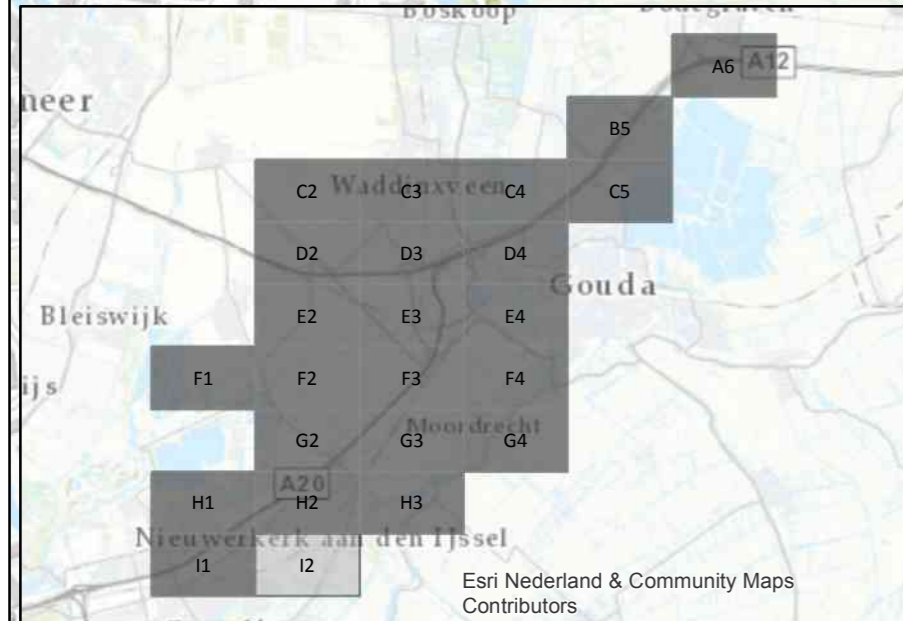
Esri Nederland & Community Maps Contributors

Topo: Esri Nederland



Legenda

- Aantal blootgestelden per toetspunt



Esri Nederland & Community Maps Contributors

Topo: Esri Nederland

CO	8-5-2018		(ABC)
NR	DATUM	WIJZIGING	GET.

OPDRACHTGEVER	GIS SPECIALIST	SCHAAL
Ministerie van Infrastructuur en Waterstaat	Michiel Roebben	1:10
PROJECTLEIDER	FORMAAT	
Tjerk Sweerts	A3	
PROJECTOMSCHRIJVING	DATUM	BLAD IN BLADEN
MIRT-verkenning A20 Rotterdam - Gouda	14-5-2018	1 van 1
KAARTTITEL	STATUS	WIJZ.NR
Aantal blootgestelden		CO
KAARTNUMMER	12	

